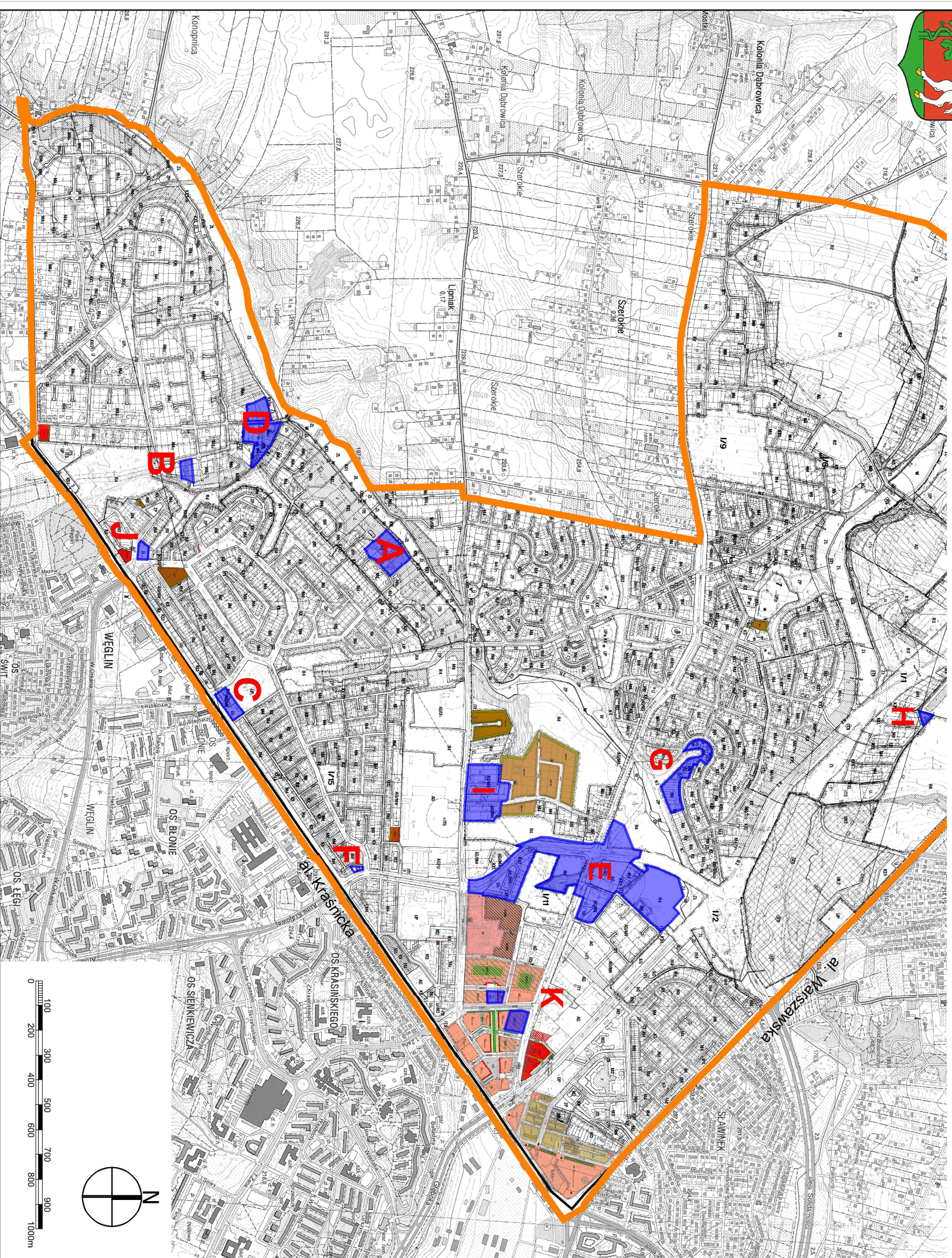






GRANICE PRZYSTAPIEŃ DO SPORZĄDZENIA ZMIAN MIEJSCOWEGO PLANU ZAGOSPODAROWANIA PRZESTRZENNEGO W REJONIE PLANISTYCZNYM - LUBLIN CZĘŚĆ I ZACHODNIA



OZNACZENIA:

-  granica rejonu planistycznego Lublin - część I zachodnia
-  granice przystąpień do sporządzenia zmiany m.p.z.p.

- Obszar A** - rejon ulicy Julii,
- Obszar B** - rejon ulicy Klepackiego,
- Obszar C** - rejon alei Kraśnickiej i ulicy Parysa,
- Obszar D** - rejon ulicy Lazurowej,
- Obszar E** - rejon ulicy Nałęczowskiej i al. T. Mazowieckiego,
- Obszar F** - rejon ulicy Pustowójtówny,
- Obszar G** - rejon ulicy Siewierzan i ulicy Wokynian,
- Obszar H** - rejon ulicy Wodnej,
- Obszar I** - rejon ulicy Wojciechowskiej i ulicy Bliskiej,
- Obszar J** - rejon ulicy Zagłoby i ulicy Judyma,
- Obszar K** - rejon ulicy Morwowej.