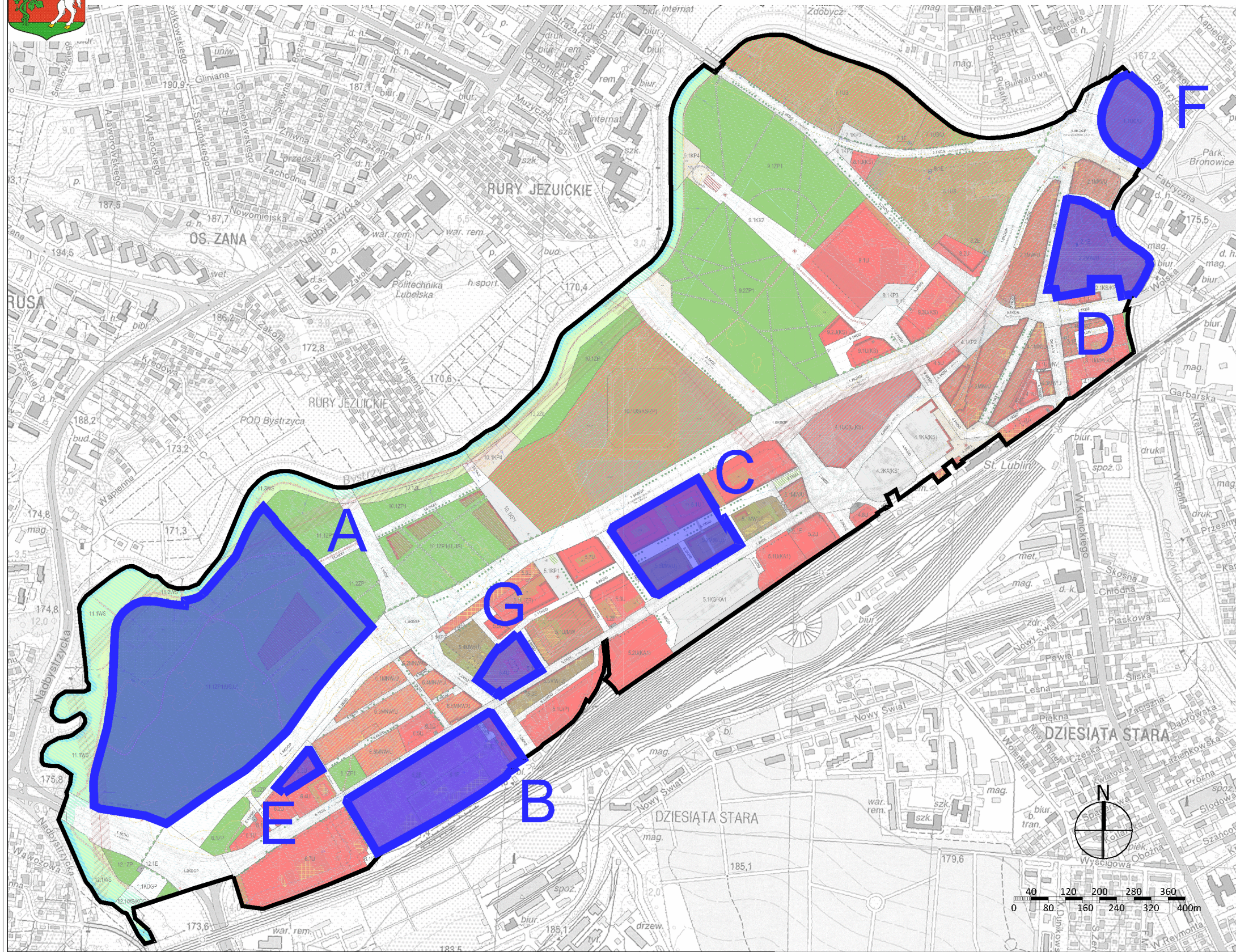






GRANICE PRZYSTĄPIEŃ DO SPORZĄDZENIA ZMIAN MIEJSCOWEGO PLANU ZAGOSPODAROWANIA PRZESTRZENNEGO
MIASTA LUBLIN W REJONIE ULIC: DWORCOWEJ, KROCHMALNEJ, 1-GO MAJA, AL. ZYGMUNTOWSKICH I PIŁSUDSKIEGO



OZNACZENIA:

 granica m.p.z.p. miasta Lublin
w rejonie ulic: Dworcowej,
Krochmalnej, 1-go Maja,
Al. Zyguntowskich
i Piłsudskiego

 granice przystąpień do
sporządzenia zmiany
m.p.z.p.

Obszar A - rejon ulicy Przeskok

Obszar B - rejon ulic: Krochmalnej
i Spółdzielczej

Obszar C - rejon ulic: Krochmalnej,
Cukrowniczej i Lubelskiego
Lipca '80

Obszar D - rejon ulic: 1-go Maja
i Kościelnej

Obszar E - rejon ulic: Betonowej i Ciepłej

Obszar F - rejon ulicy Fabrycznej i ronda
Lubelskiego Lipca '80

Obszar G - rejon ulic: Krochmalnej
i Włociańskiej.