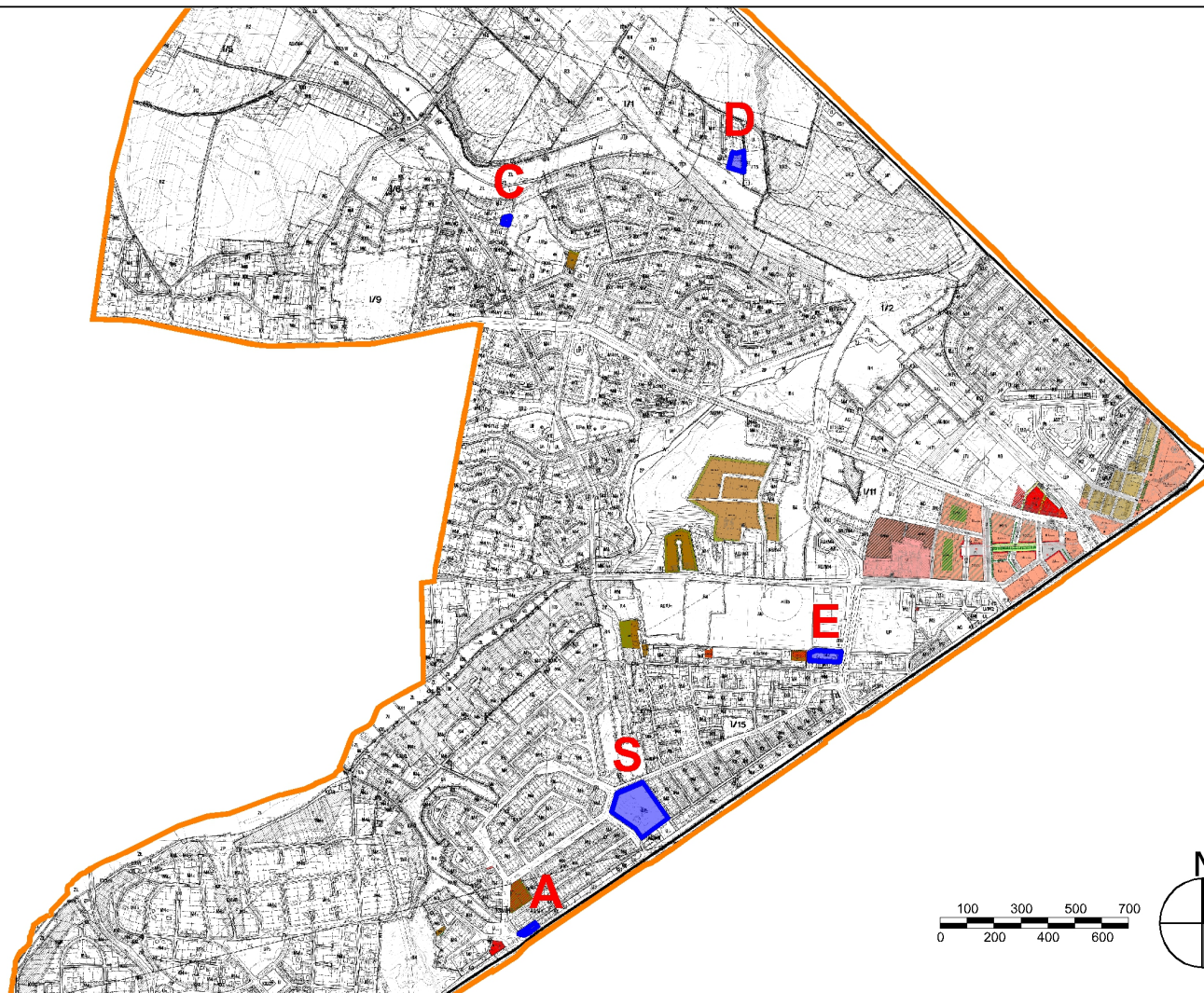






GRANICE PROJEKTÓW ZMIAN MIEJSCOWEGO PLANU ZAGOSPODAROWANIA PRZESTRZENNEGO
WYKŁADANYCH DO WGLĄDU PUBLICZNEGO W DNIACH OD 10 GRUDNIA 2019 R. DO 10 STYCZNIA 2020 R.



OZNACZENIA:

-  granica rejonu planistycznego Lublin - część I zachodnia
-  granice projektów zmian m.p.z.p. wykładanych do wglądu publicznego w dniach od 10 grudnia 2019 r. do 10 stycznia 2020 r.

Obszar A - rejon Al. Kraśnickiej i ul. Rzemieśniczej

Obszar C - rejon ulicy Ślężan

Obszar D - rejon ulicy Wodnej

Obszar E - rejon ulicy Powstania Styczniowego i ul. Bohaterów Monte Cassino

Obszar S - rejon ulic: Parysa, B. Pańnikowskiego

