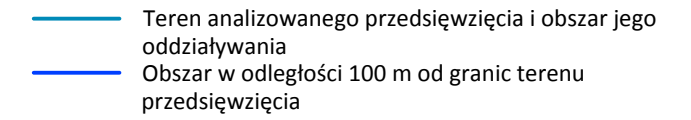


**Mapa zagospodarowania terenu
planowanego przedsięwzięcia
Wariant alternatywny**
SKALA 1:1750





- 1 - zbiornik bezodpływowy o pojemności 520 m³,
 - 2 - magazyn nr 1,
 - 3 - magazyn odpadów inne niż niebezpieczne,
 - 4 - magazyn nr 2,
 - 5 - magazyn odpadów medycznych - naczepy,
 - 6 - stacja transformatorowa,
 - 7 - waga najazdowa,
 - 8 - kontenery socjalne,
 - 9 - belownica,
 - 10 - kruszarka,
 - 11 - magazyn kruszywa,
 - 12- magazyn odpadów spożywczych - chłodnia mobilna,
 - 13 - zaplecze dla magazynu odpadów medycznych - kontener,
 - 14 - magazyn sprzętu oraz pojemników na odpady.
- P - parking
- □ - miejsca postojowe pojazdów oczekujących na załadunek

- powierzchnia dz. budowlanej składającej się z dz. ewid. nr 139/63, 193/41, 193/60, 139/59 - 30 793,0m²
- powierzchnia zabudowy - 1282,0m² - 4,2%
- powierzchnia utwardzeń - 21 211,0m² - 68,9%
- zbiornik - 445,0m² - 1,5%
- powierzchnia zieleni - powierzchnia biologicznie czynna - 7855,0m² - 25,4%

Zgodność z zapisami miejscowego planu zagospodarowania terenu:

- udział powierzchni zabudowy w stosunku do powierzchni działki budowlanej nie więcej niż 65% - warunek spełniony
- udział powierzchni biologicznie czynnej w stosunku do powierzchni działki budowlanej nie mniej niż 15% - warunek spełniony

-  TERENY ZIELONE
 TERENY UTWARDZONE
 TERENY ZABUDOWANE