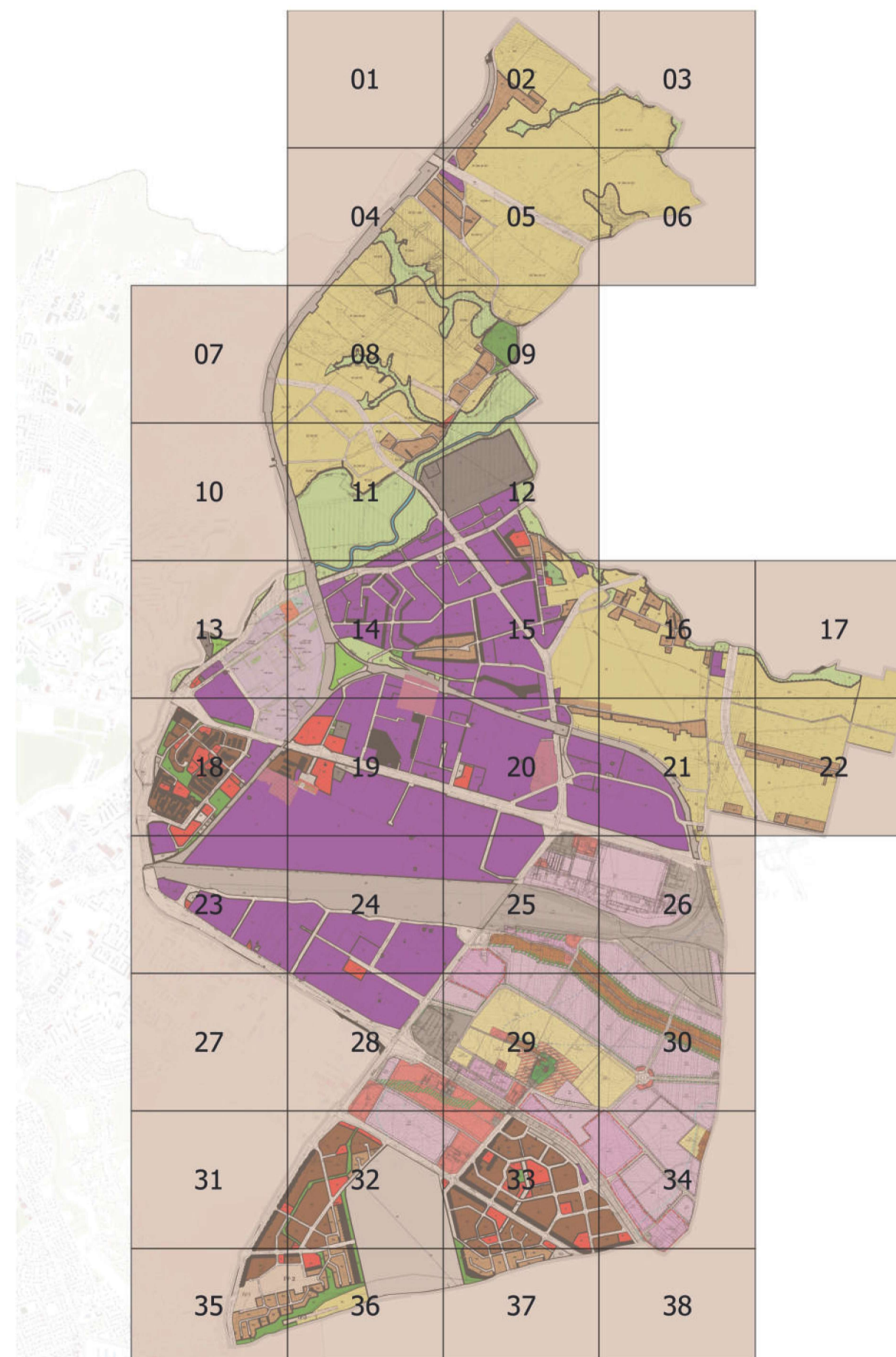


# Część Rysunkowa

# Podział sekcyjny







Karta mapy:

01

Podział sekcyjny:

An inset map showing a larger area with several colored regions. A red rectangle highlights the area covered by the main map. The regions are labeled 01, 02, 04, and 05. Region 01 is red, 02 is yellow, 04 is brown, and 05 is green. The inset map is located in the top right corner of the map area.

Skala: 1:4000

050100150200 m

N


Uchwały:

Litera	St. Planistyczny	Nr. Uchwały	Strona
A	Uchwalony	628/XXIX/2005	9

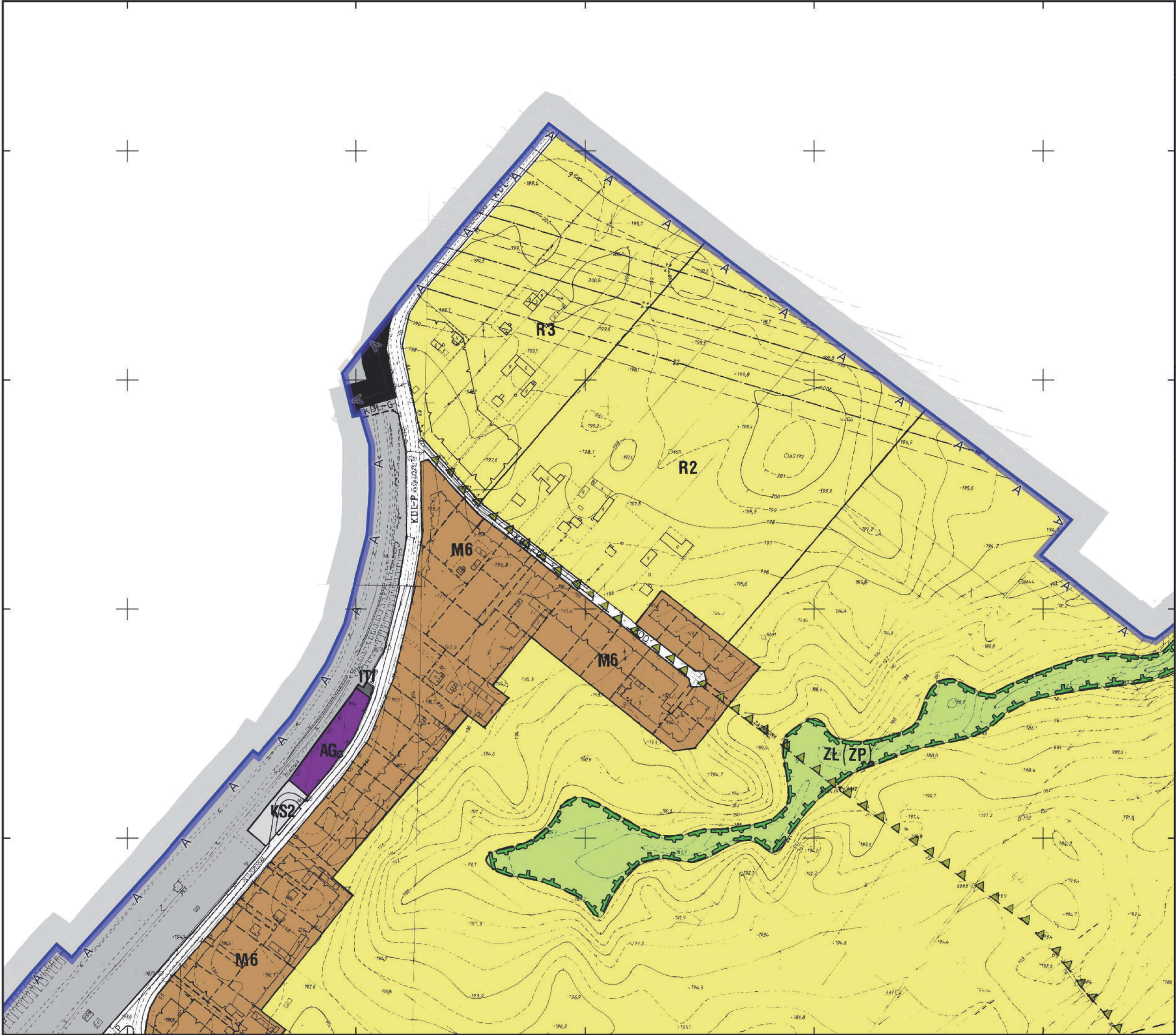
Legenda:

Uchwalony

W opracowaniu







Karta mapy:

02

Podział sekcyjny:

Skala: 1:4000

050100150200 m

N


Uchwały:

Litera	St. Planistyczny	Nr. Uchwały	Strona
A	Uchwalony	628/XXIX/2005	9

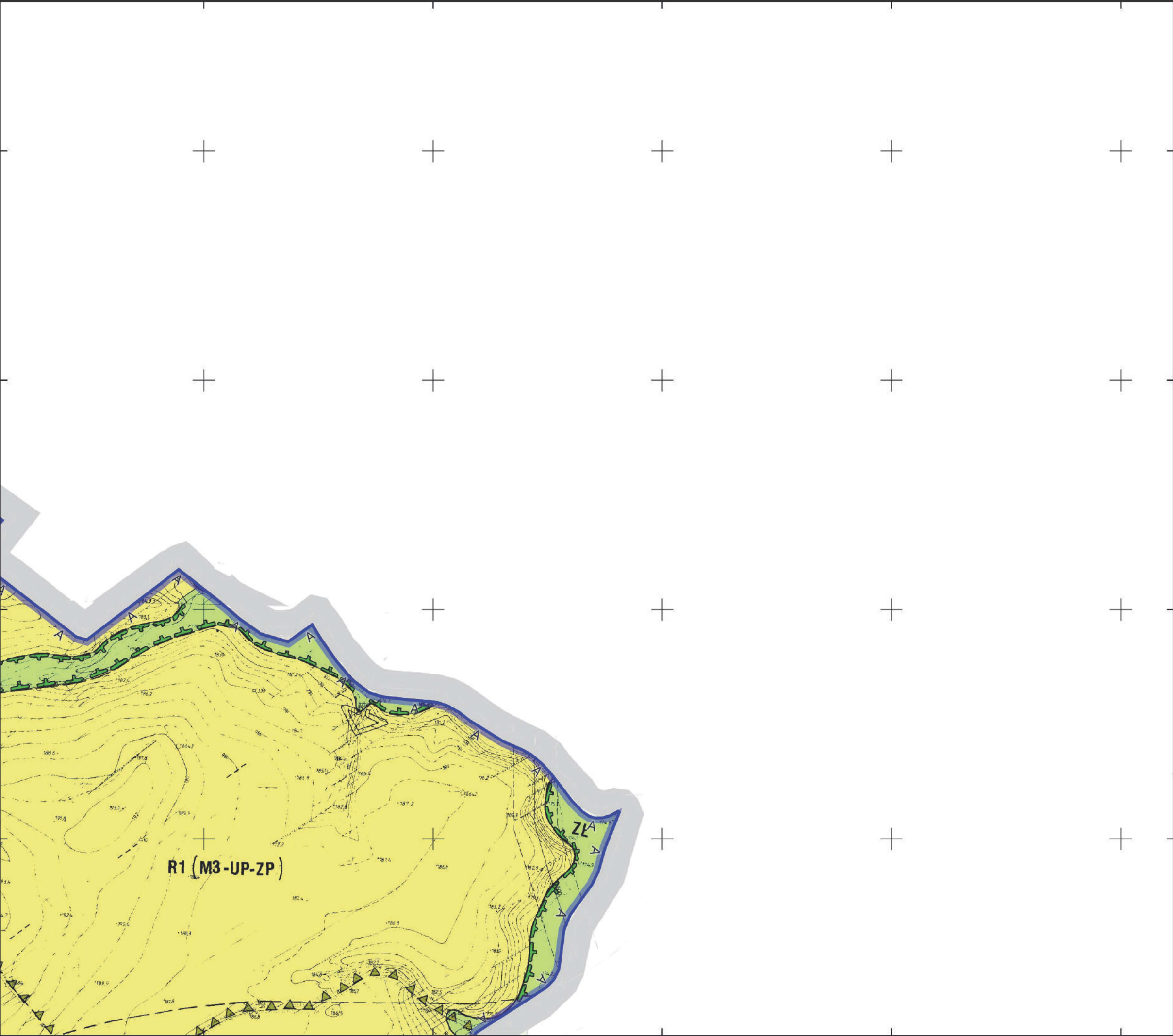
Legenda:

Uchwalony

W opracowaniu



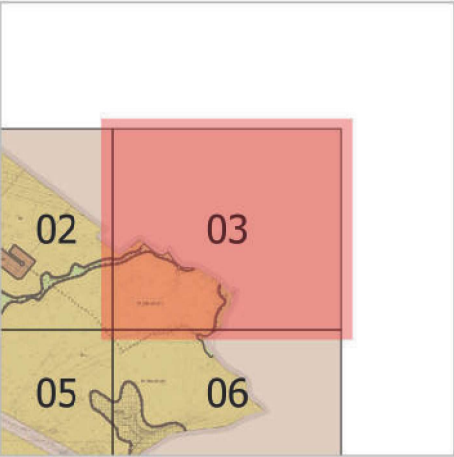




Karta mapy:

03

Podział sekcyjny:



Skala: 1:4000



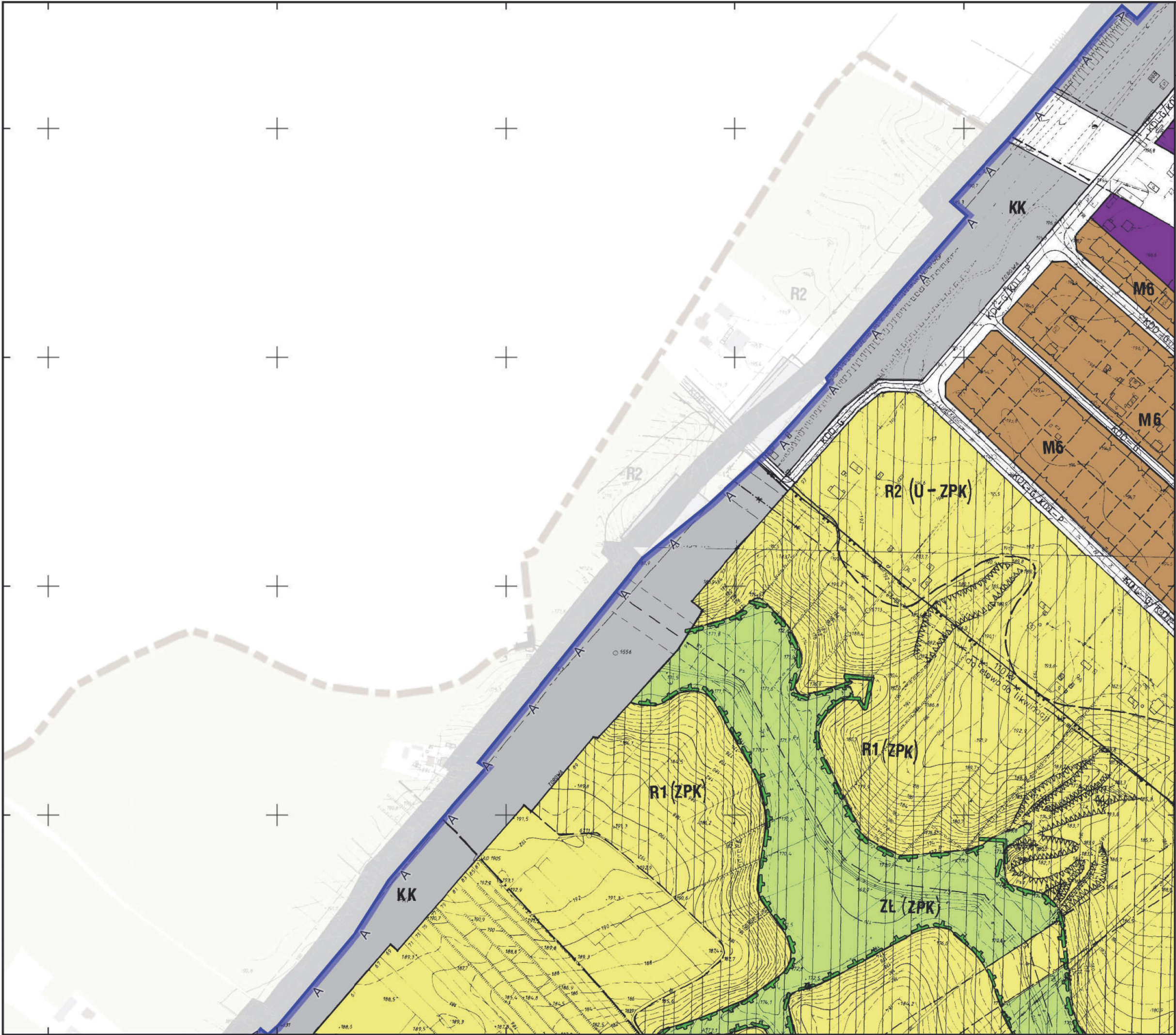
Uchwały:

Litera	St. Planistyczny	Nr. Uchwały	Strona
A	Uchwalony	628/XXIX/2005	9

Legenda:

- Uchwalony
- W opracowaniu

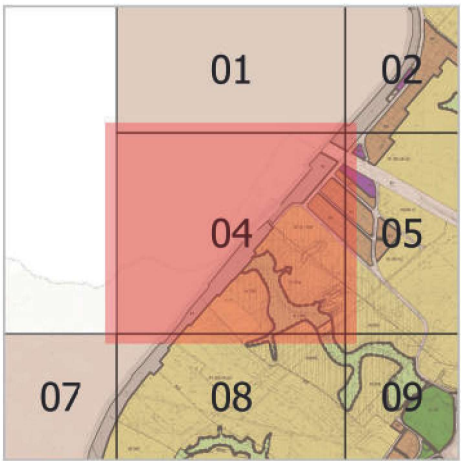




Karta mapy:

04

Podział sekcyjny:



Skala: 1:4000




Uchwały:

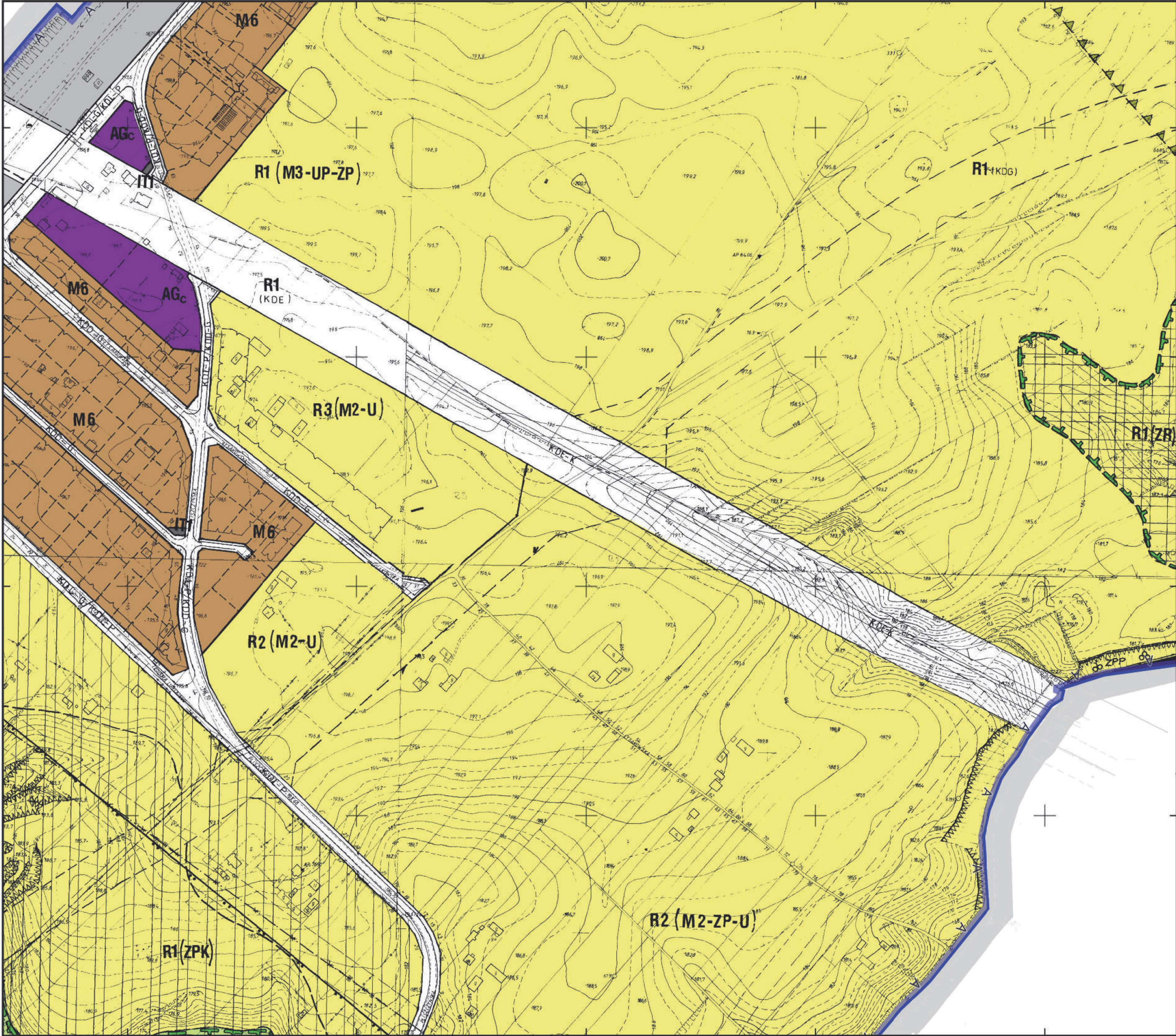
Litera	St. Planistyczny	Nr. Uchwały	Strona
A	Uchwalony	628/XXIX/2005	9

Legenda:

- Uchwalony
- W opracowaniu



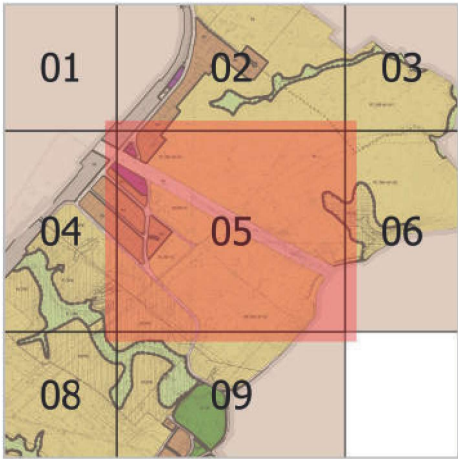




Karta mapy:

05

Podział sekcyjny:



Skala: 1:4000




Uchwały:

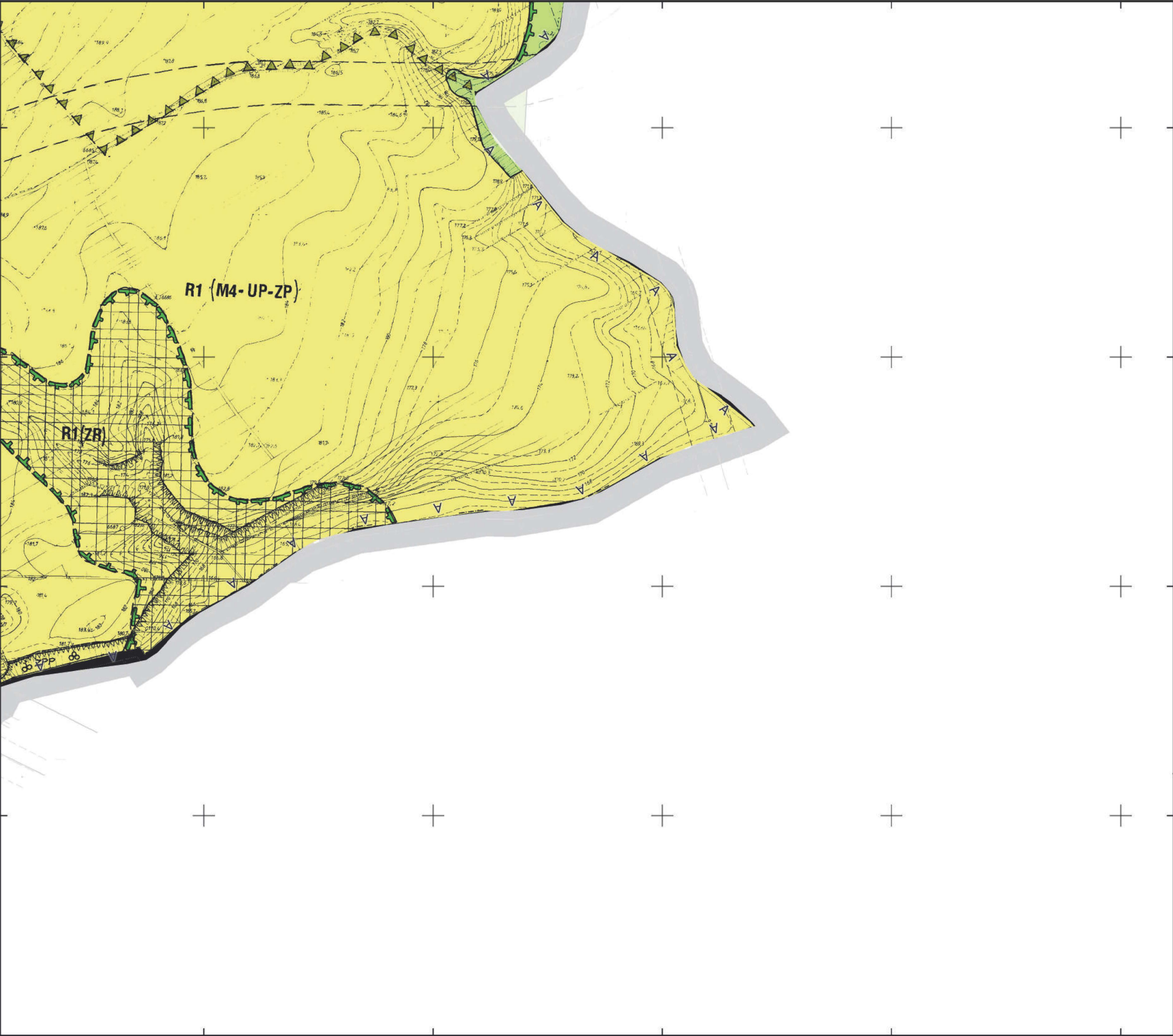
Litera	St. Planistyczny	Nr. Uchwały	Strona
A	Uchwalony	628/XXIX/2005	9

Legenda:

- Uchwalony
- W opracowaniu



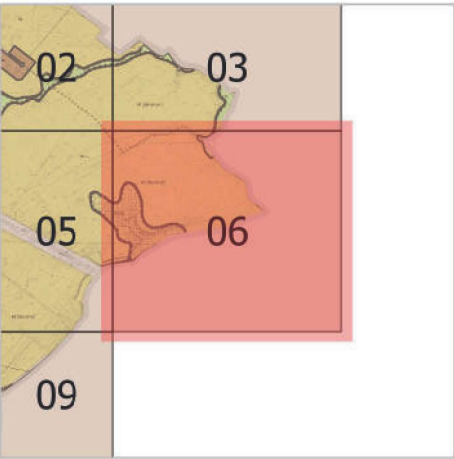




Karta mapy:

06

Podział sekcyjny:



Skala: 1:4000



Uchwały:

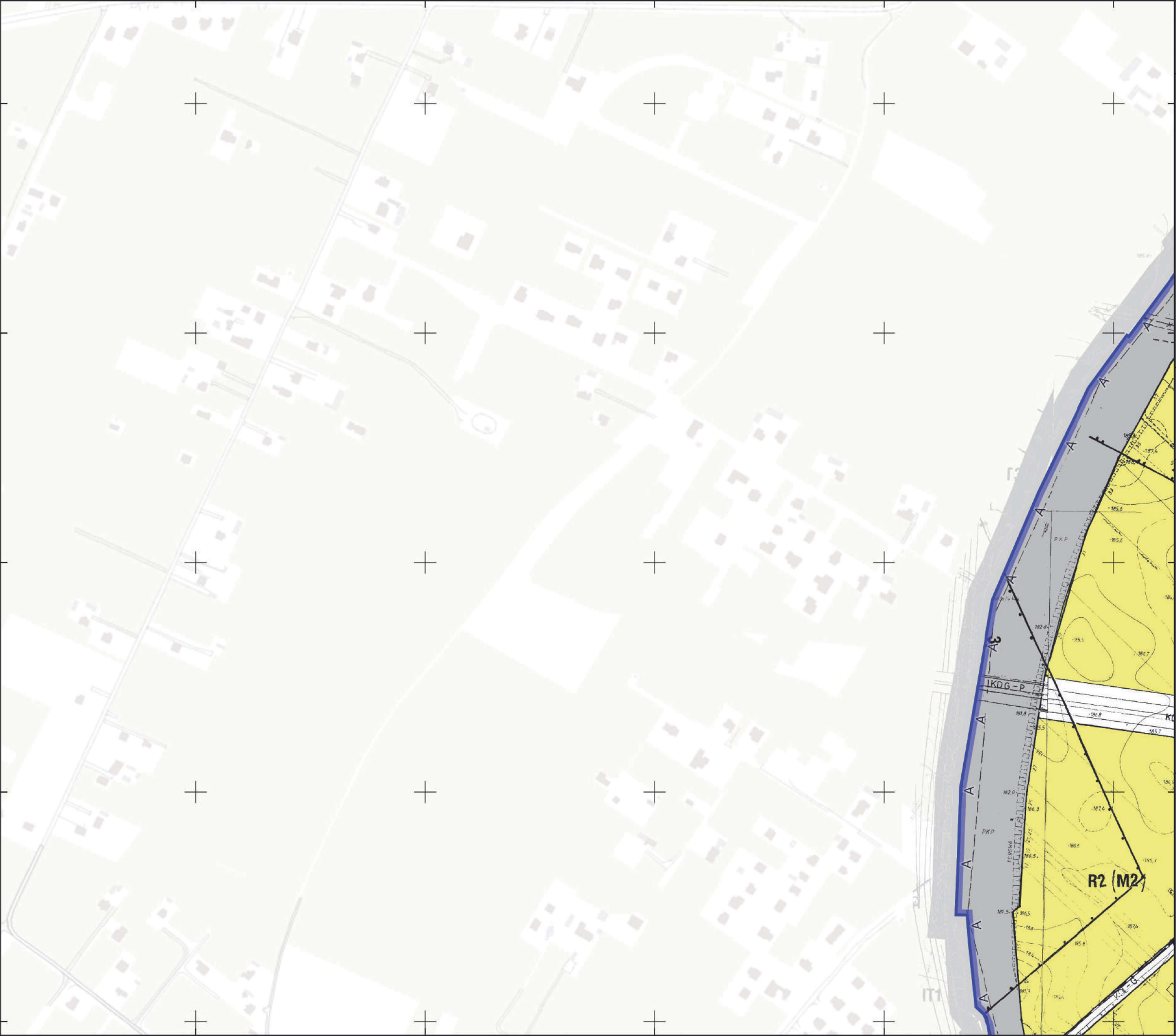
Litera	St. Planistyczny	Nr. Uchwały	Strona
A	Uchwalony	628/XXIX/2005	9

Legenda:

- Uchwalony
- W opracowaniu



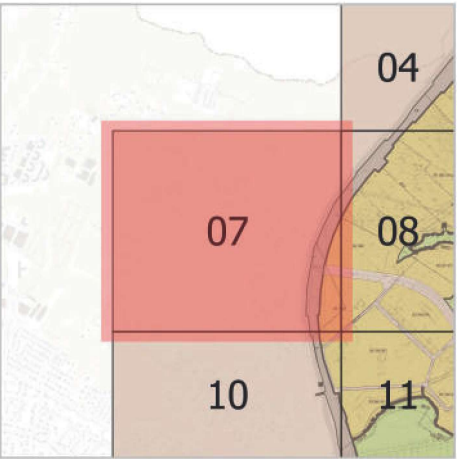




Karta mapy:

07

Podział sekcyjny:



Skala: 1:4000



Uchwały:

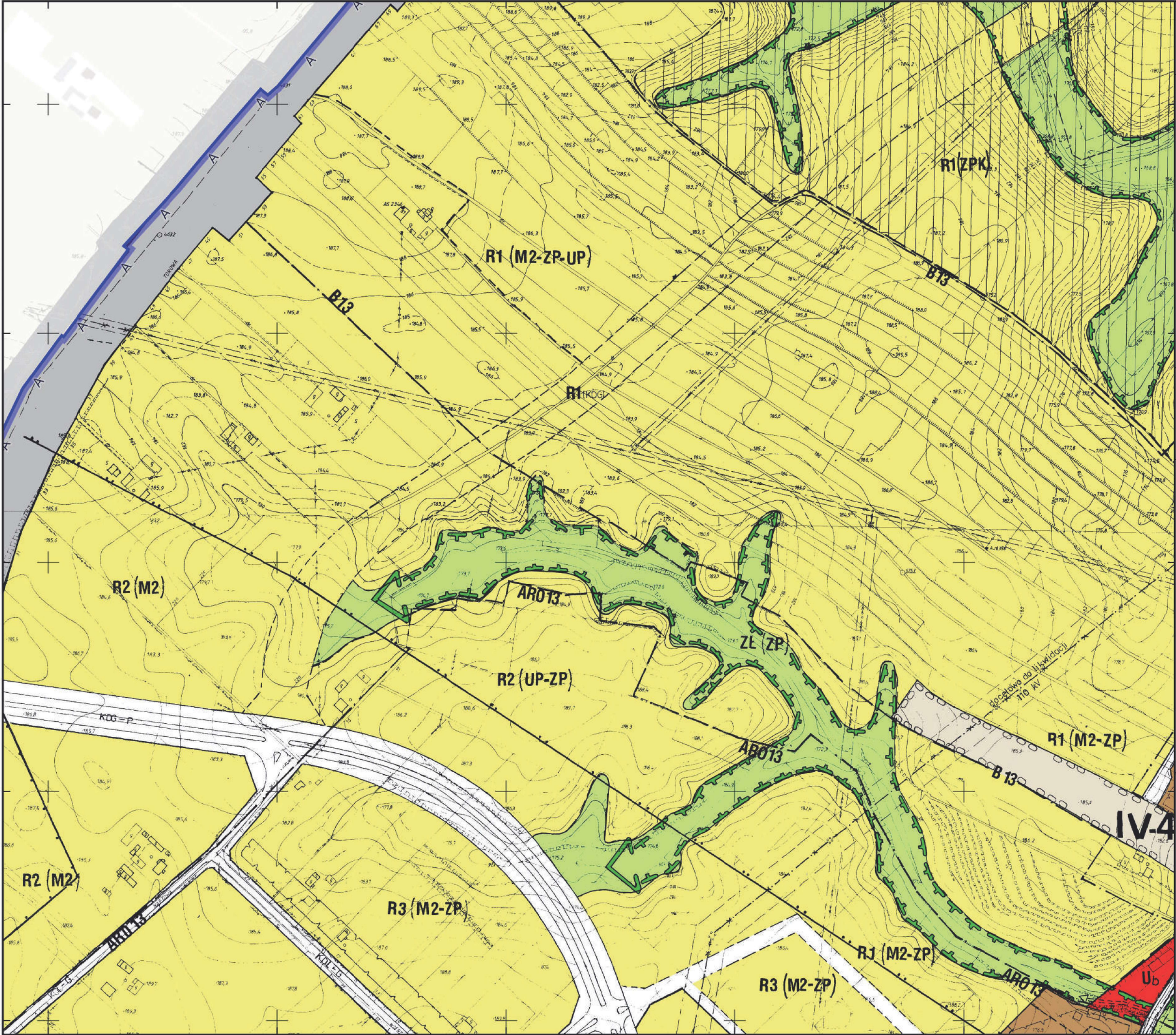
Litera	St. Planistyczny	Nr. Uchwały	Strona
A	Uchwalony	628/XXIX/2005	9

Legenda:

- Uchwalony
- W opracowaniu



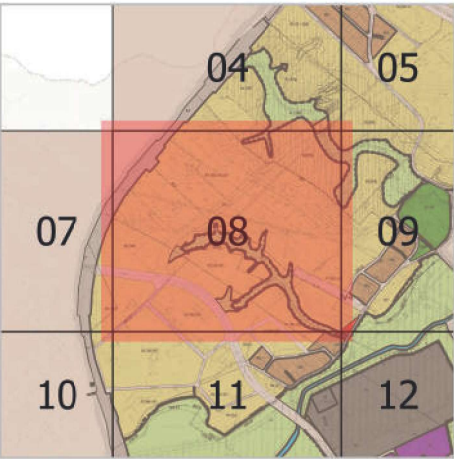




Karta mapy:

08

Podział sekcyjny:



Skala: 1:4000



Uchwały:

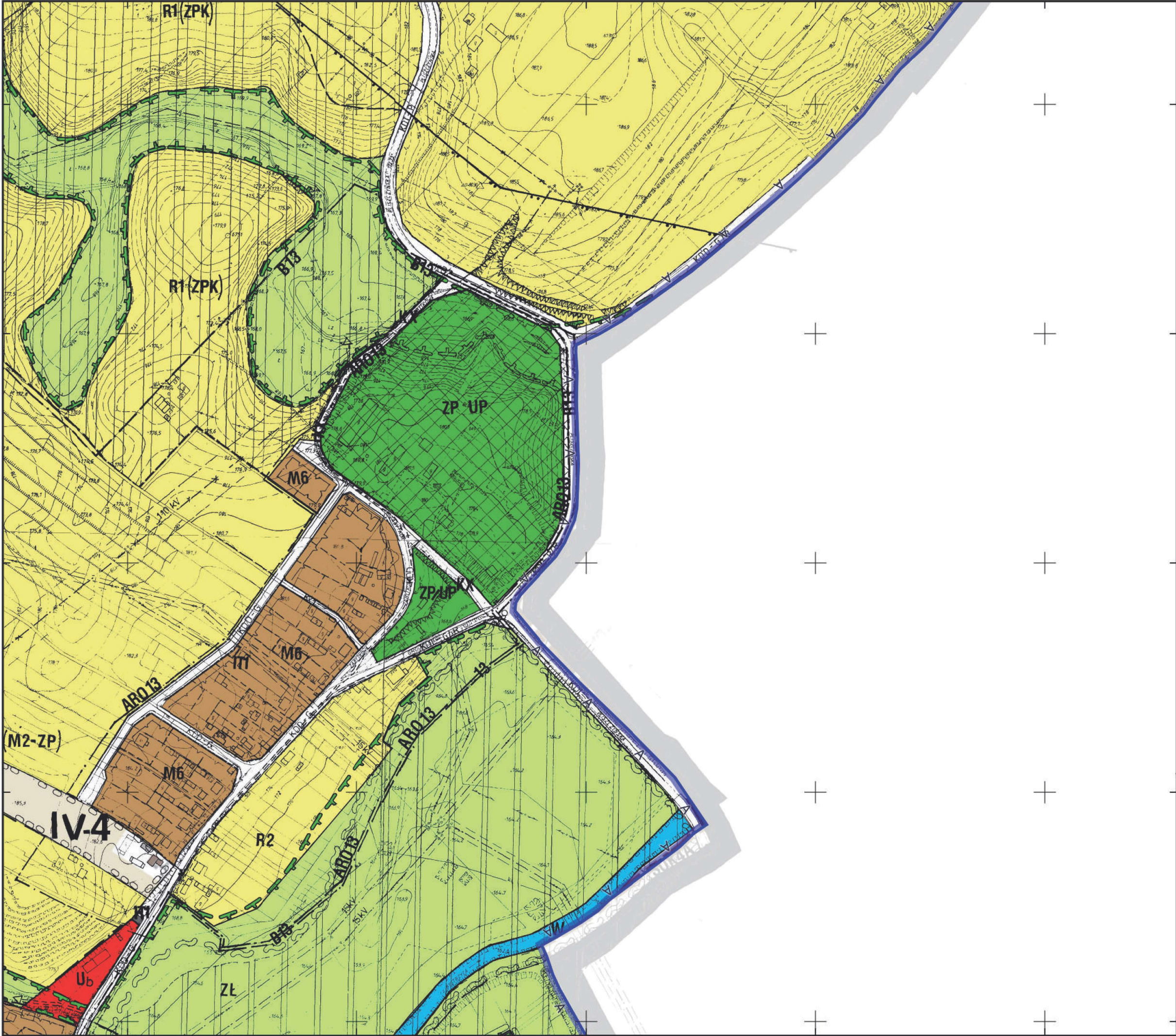
Litera	St. Planistyczny	Nr. Uchwały	Strona
A	Uchwalony	628/XXIX/2005	9

Legenda:

- Uchwalony
- W opracowaniu







Karta mapy:

09

Podział sekcyjny:



Skala: 1:4000



Uchwały:

Litera	St. Planistyczny	Nr. Uchwały	Strona
A	Uchwalony	628/XXIX/2005	9

Legenda:

- Uchwalony
- W opracowaniu

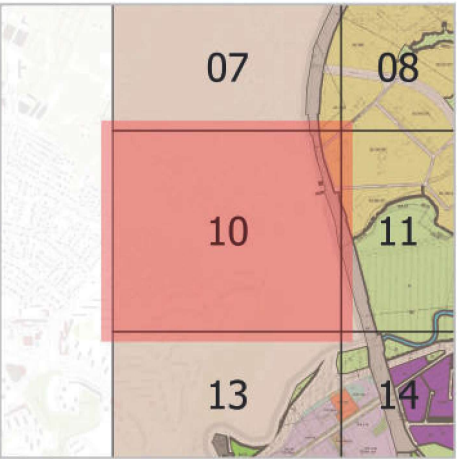




Karta mapy:

10

Podział sekcyjny:



Skala: 1:4000




Uchwały:

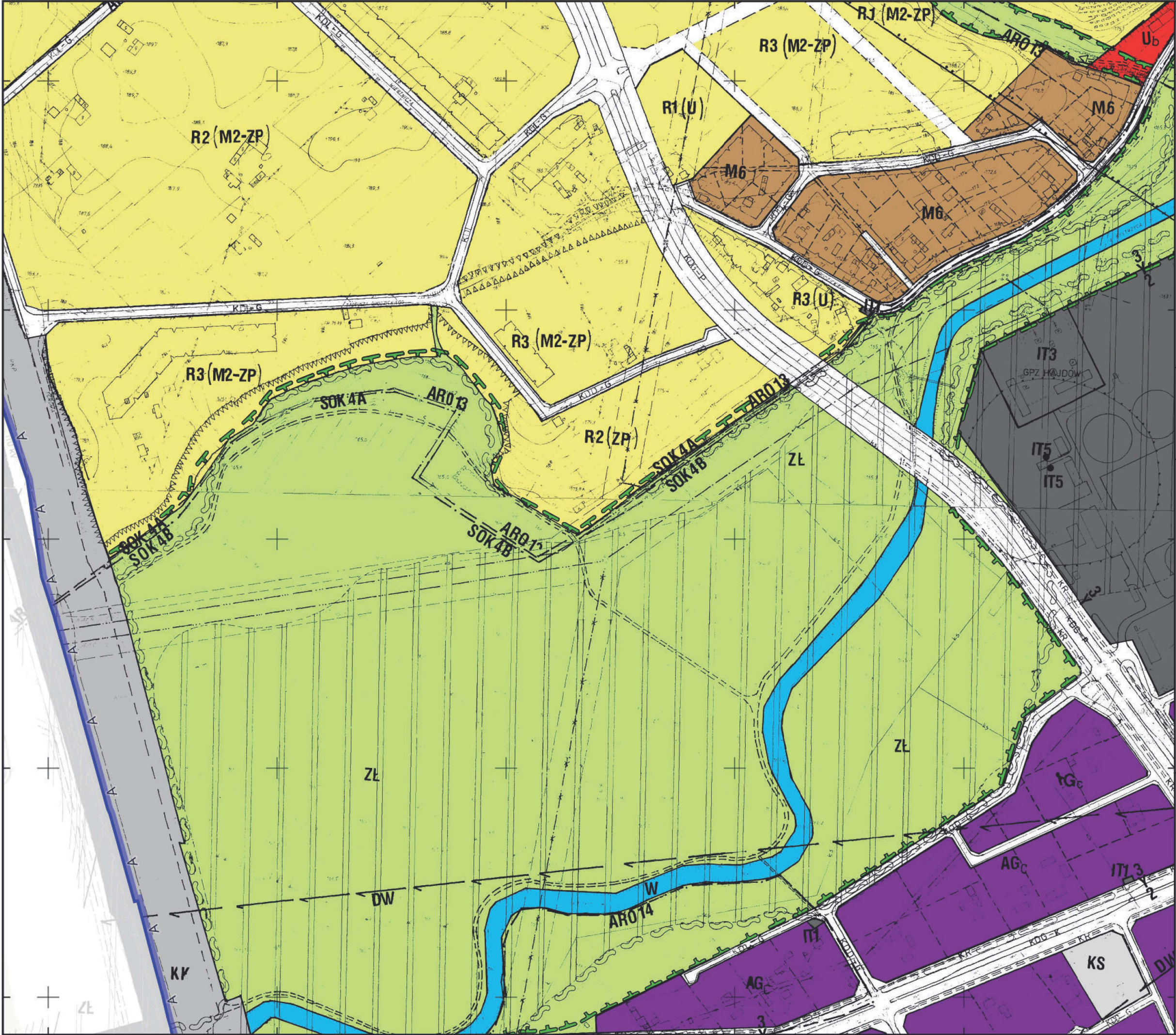
Litera	St. Planistyczny	Nr. Uchwały	Strona
A	Uchwalony	628/XXIX/2005	9

Legenda:

- Uchwalony
- W opracowaniu



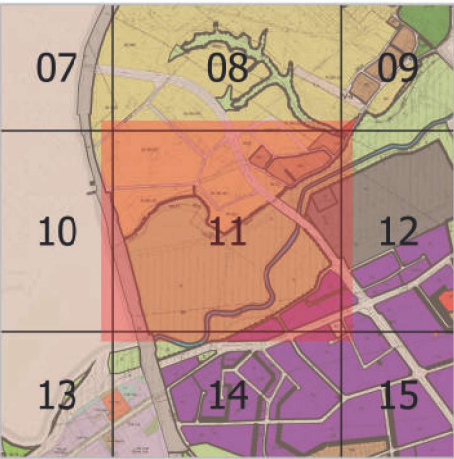




Karta mapy:

11

Podział sekcyjny:



Skala: 1:4000




Uchwały:

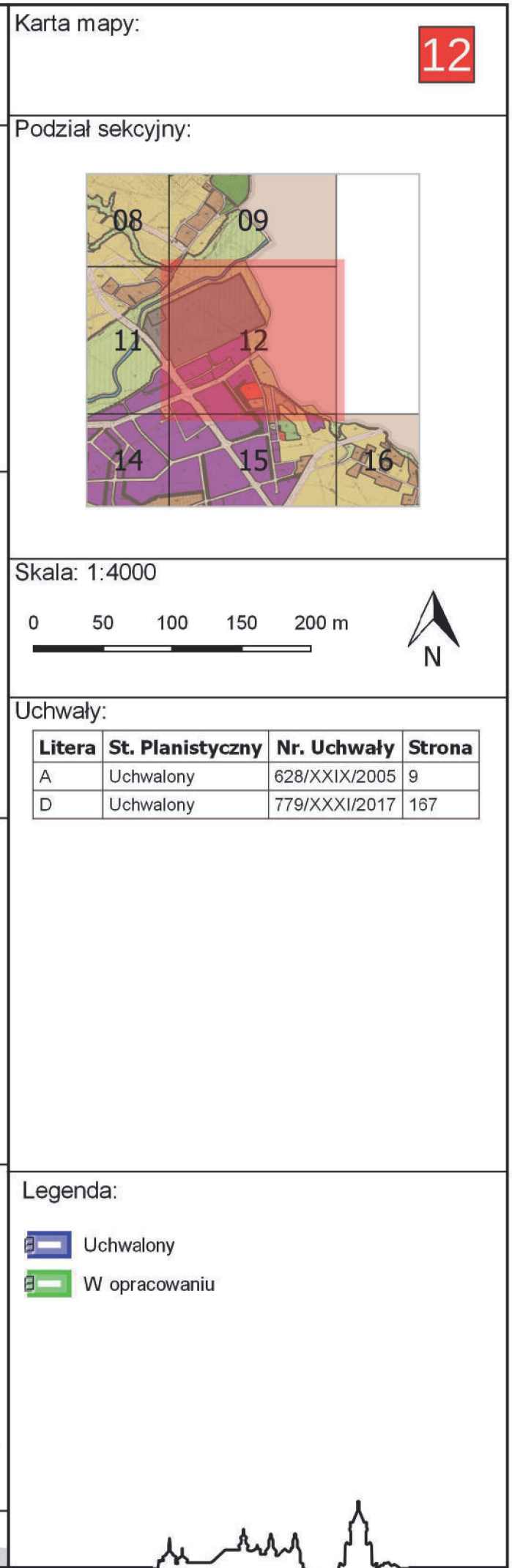
Litera	St. Planistyczny	Nr. Uchwały	Strona
A	Uchwalony	628/XXIX/2005	9

Legenda:

- Uchwalony
- W opracowaniu











Karta mapy:

13

Podział sekcyjny:

Skala: 1:4000

0 50 100 150 200 m

N

Uchwały:

Litera	St. Planistyczny	Nr. Uchwały	Strona
A	Uchwalony	628/XXIX/2005	9

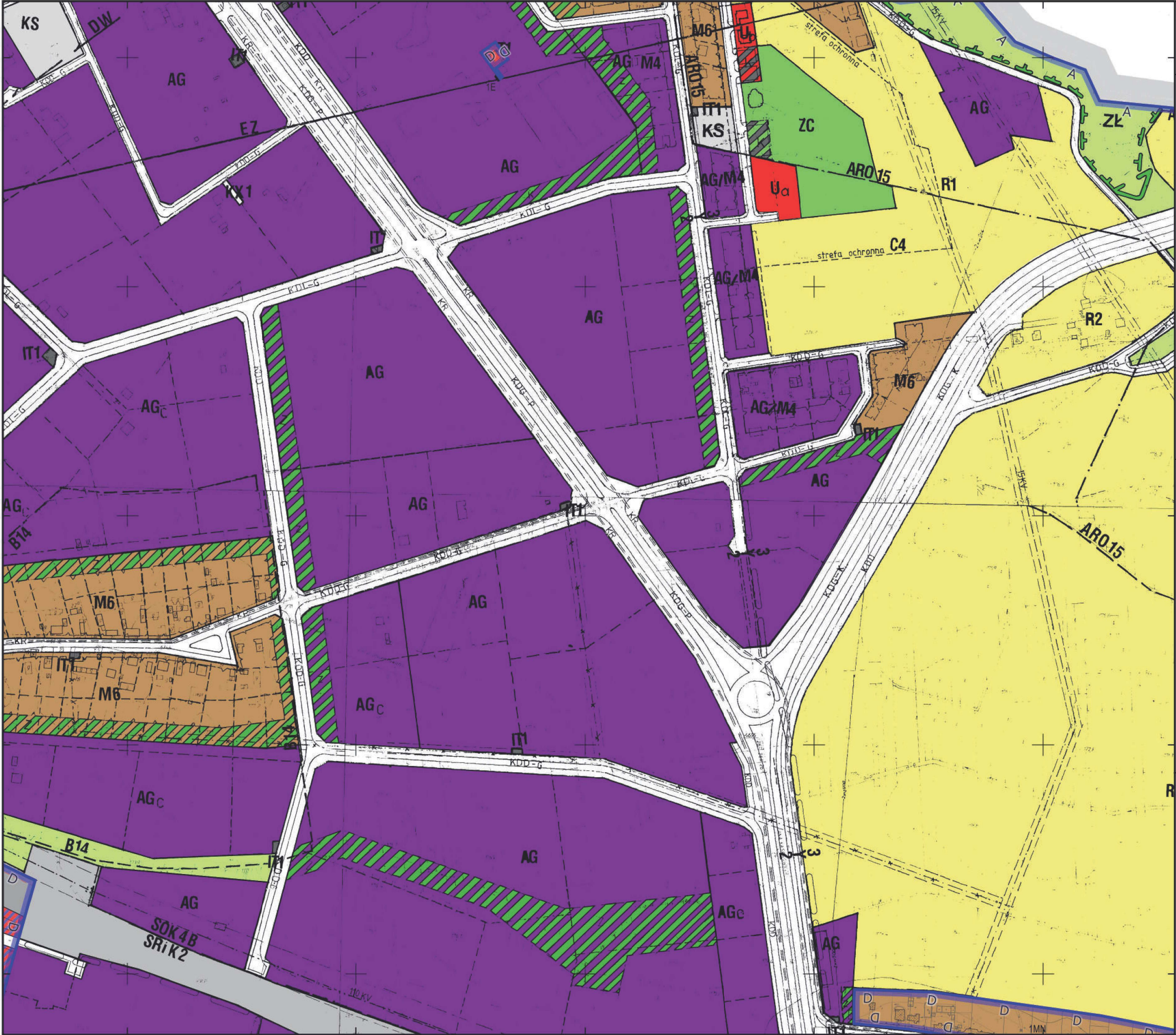
Legenda:

- Uchwalony
- W opracowaniu









Karta mapy: 15

Podział sekcyjny:

Skala: 1:4000  

050100150200 m

Uchwały:

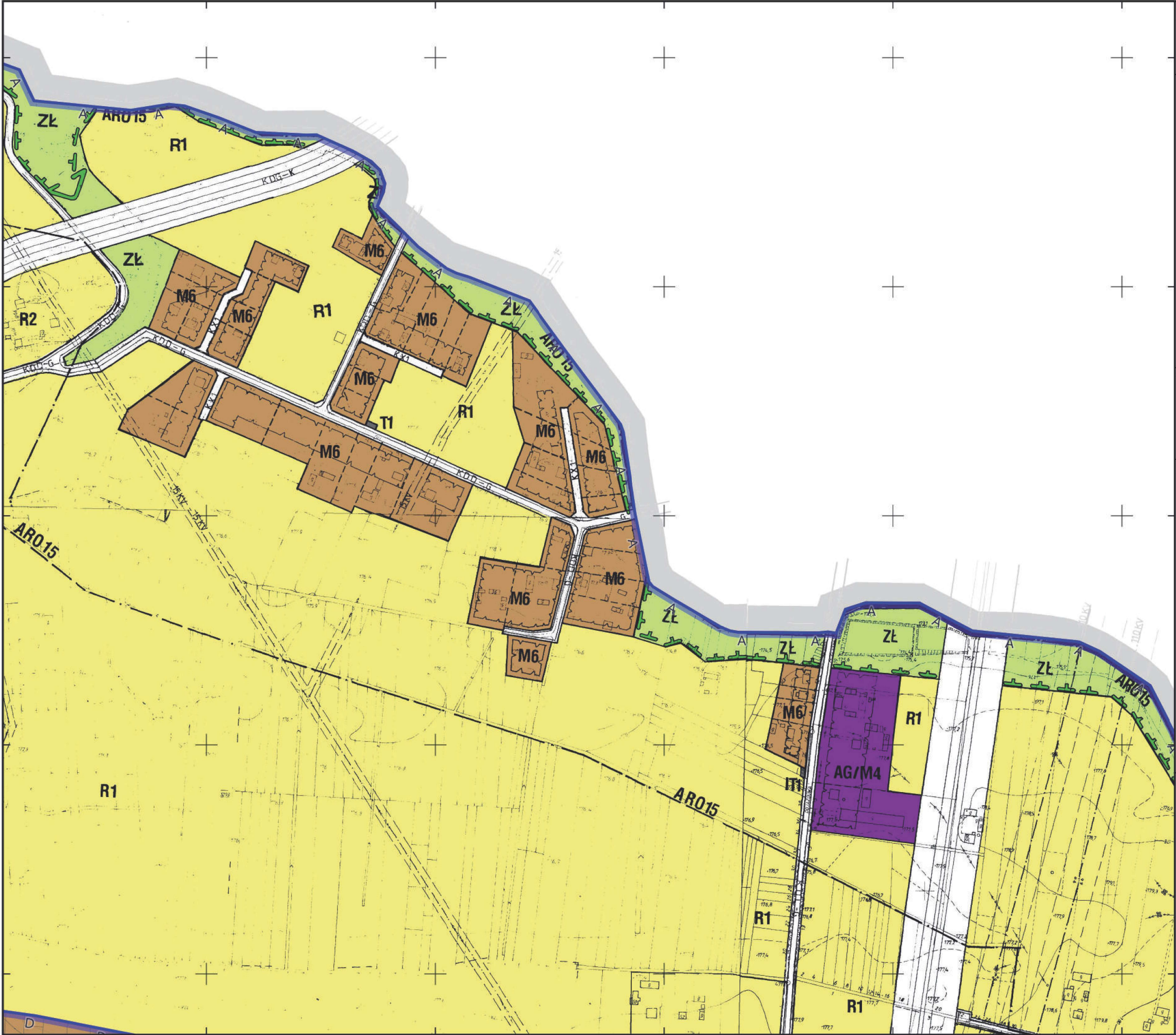
Litera	St. Planistyczny	Nr. Uchwały	Strona
A	Uchwalony	628/XXIX/2005	9
D	Uchwalony	779/XXXI/2017	167

Legenda:

Uchwalony

W opracowaniu





Karta mapy:

16

Podział sekcyjny:

Skala: 1:4000

0 50 100 150 200 m

Uchwały:

Litera	St. Planistyczny	Nr. Uchwały	Strona
A	Uchwalony	628/XXIX/2005	9

Legenda:

Uchwalony

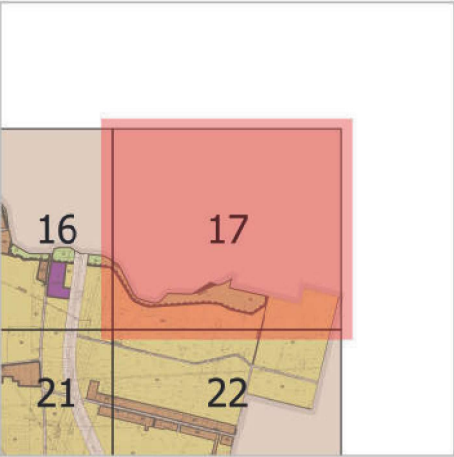
W opracowaniu



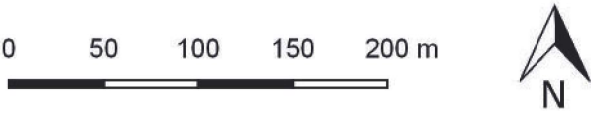
Karta mapy:

17

Podział sekcyjny:



Skala: 1:4000

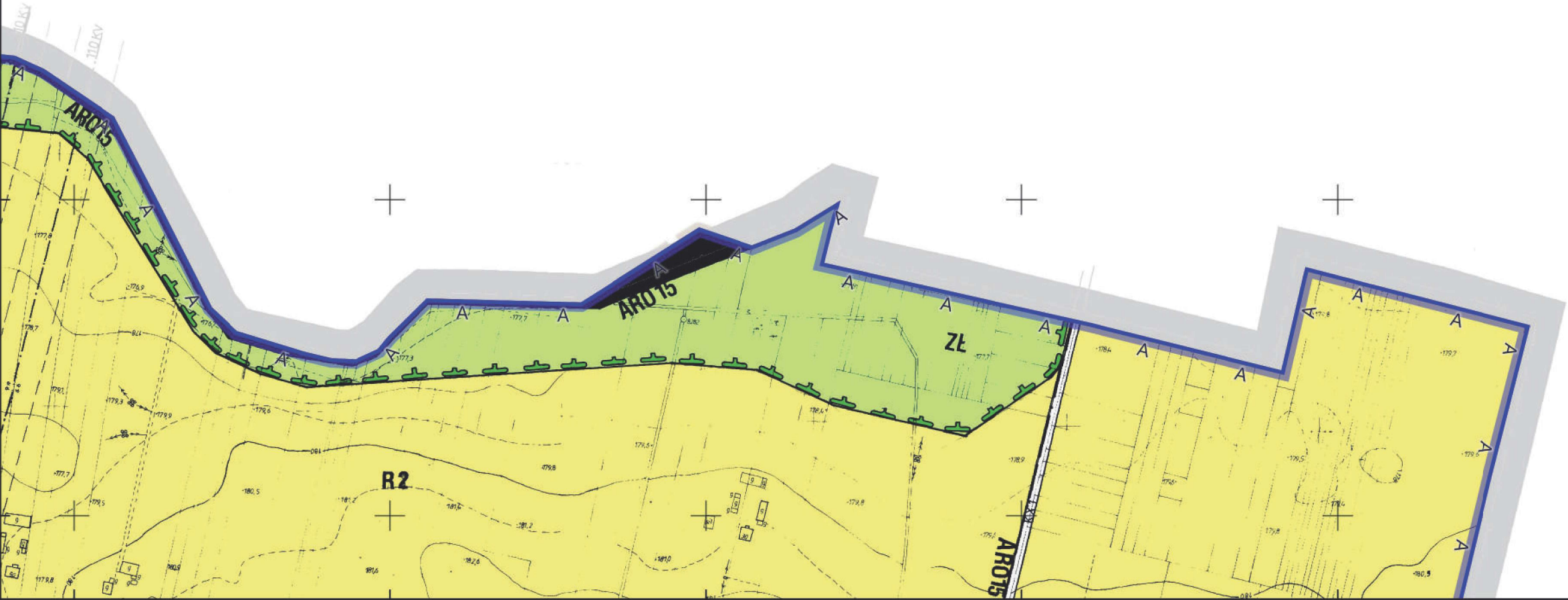


Uchwały:

Litera	St. Planistyczny	Nr. Uchwały	Strona
A	Uchwalony	628/XXIX/2005	9

Legenda:

- Uchwalony
- W opracowaniu



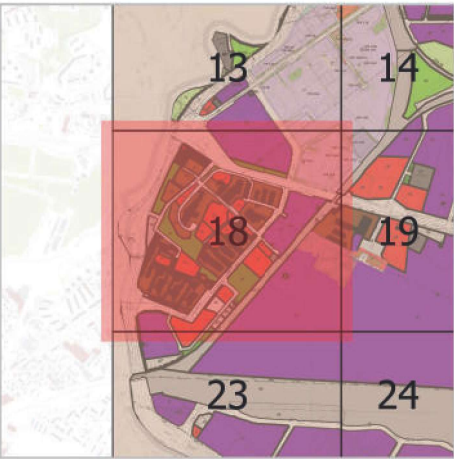




Karta mapy:

18

Podział sekcyjny:



Skala: 1:4000



Uchwały:

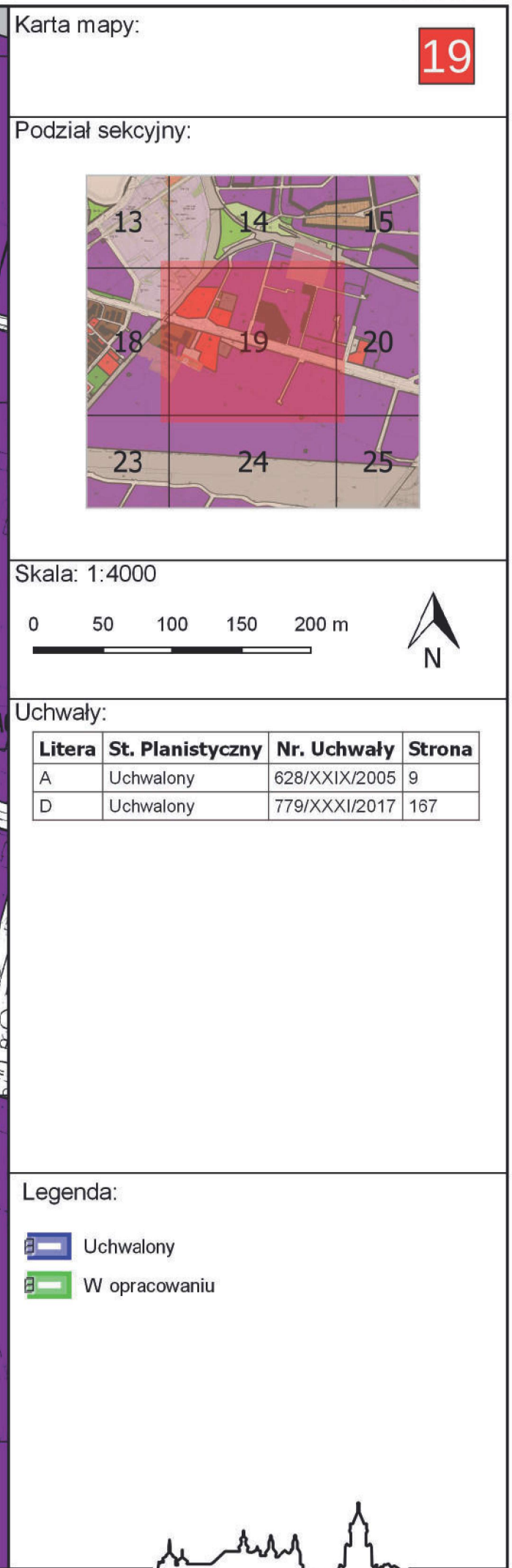
Litera	St. Planistyczny	Nr. Uchwały	Strona
A	Uchwalony	628/XXIX/2005	9
D	Uchwalony	779/XXXI/2017	167

Legenda:

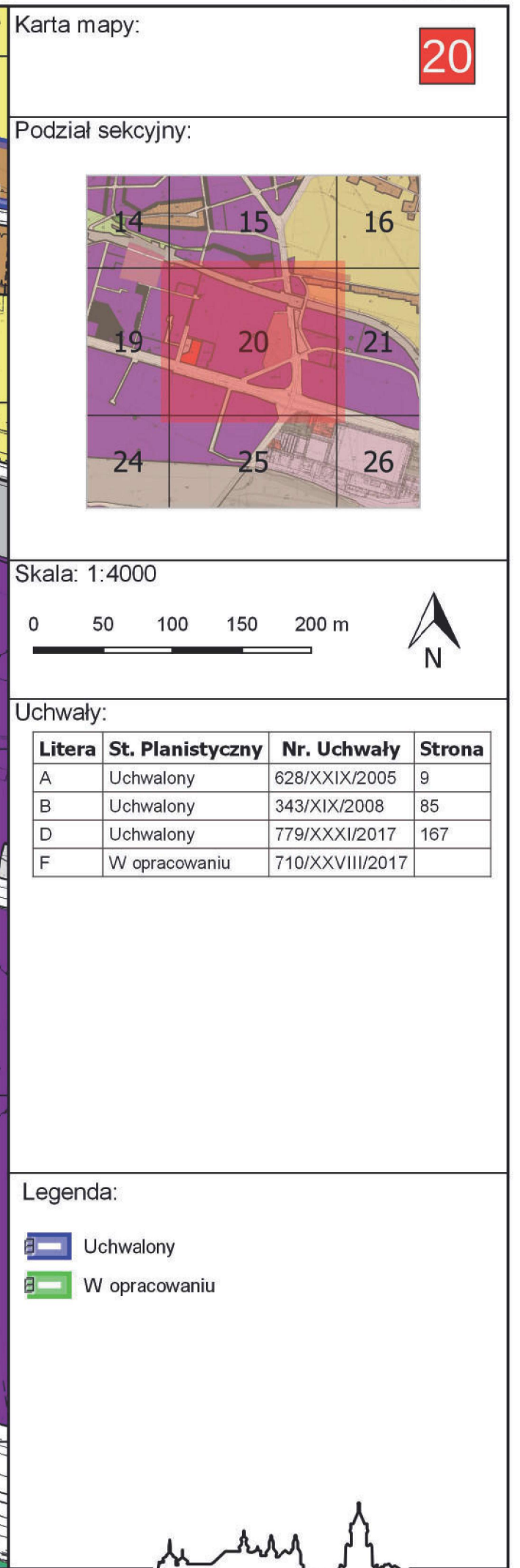
- Uchwalony
- W opracowaniu



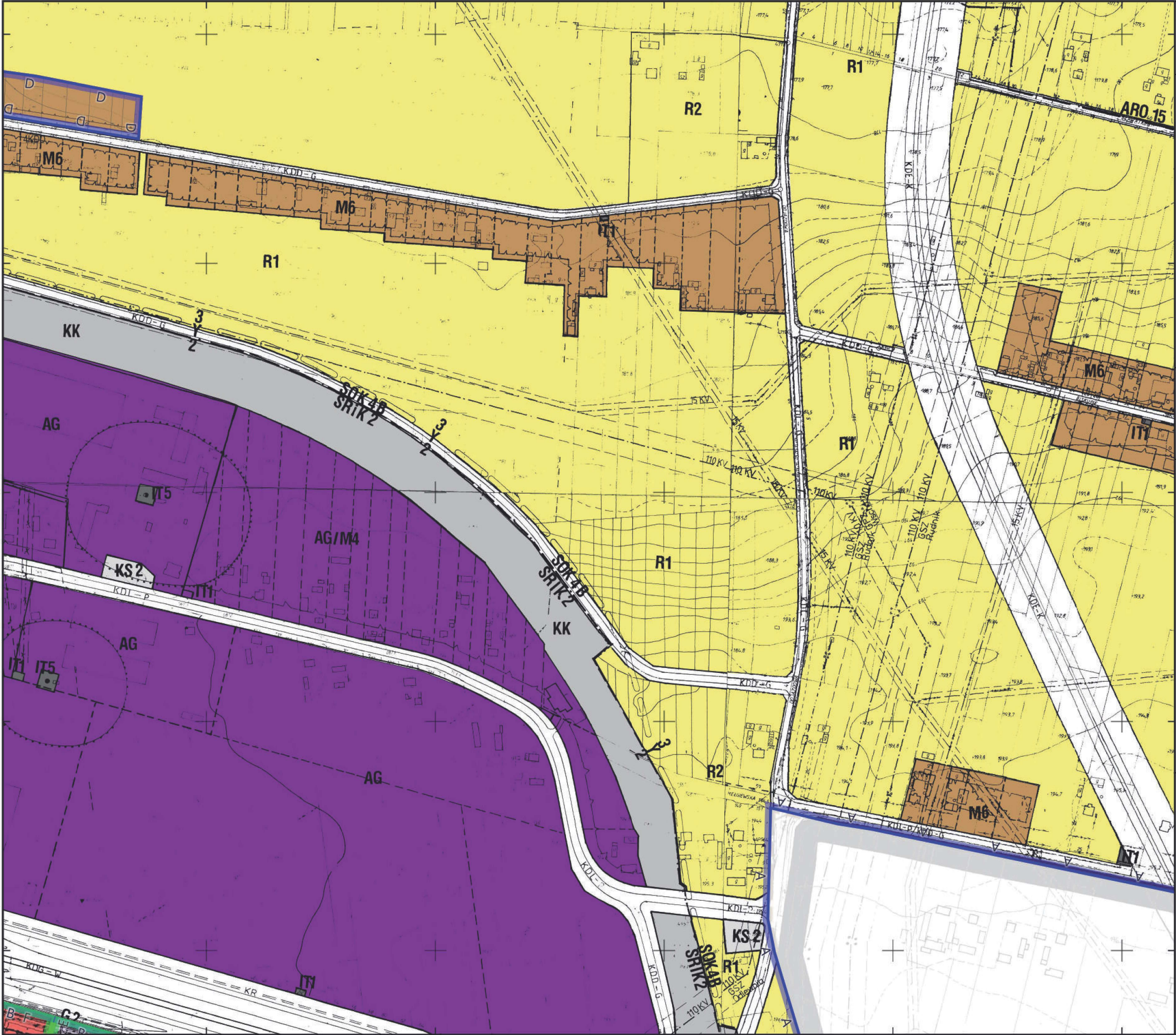








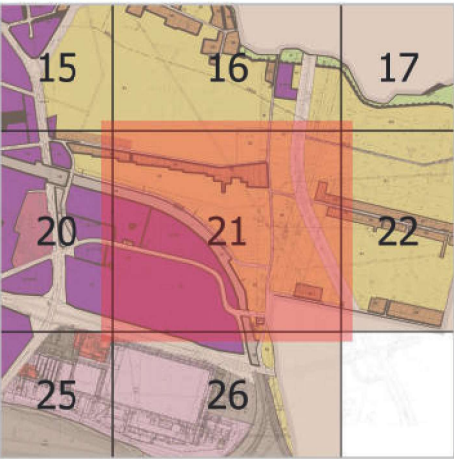




Karta mapy:

21

Podział sekcyjny:



Skala: 1:4000



Uchwały:

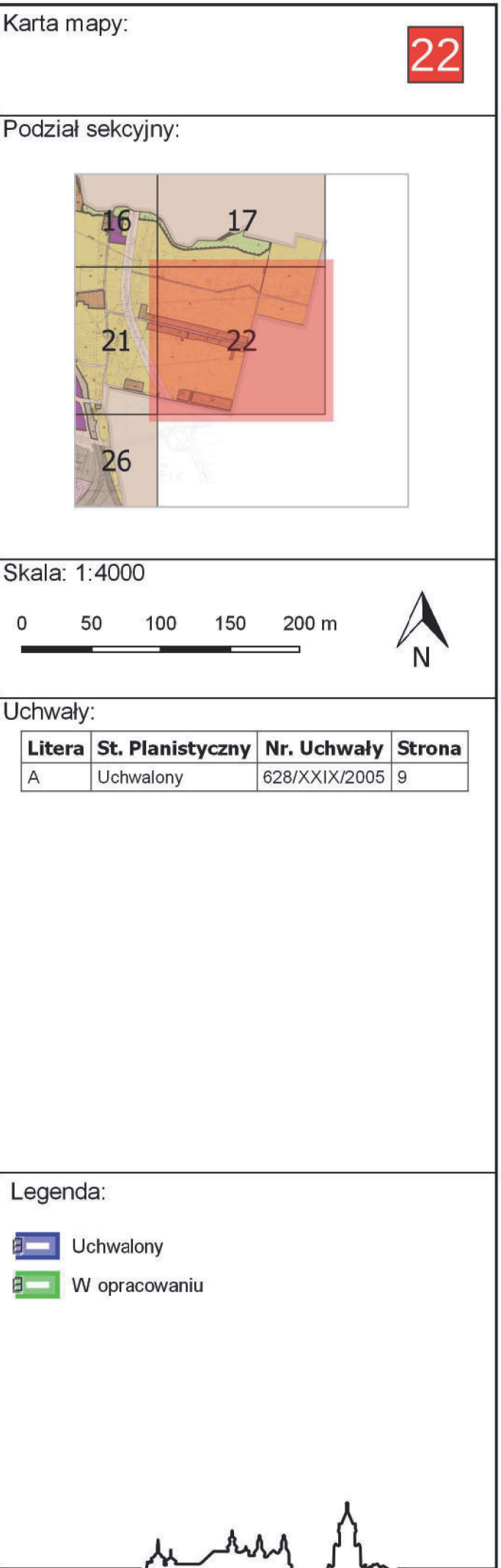
Litera	St. Planistyczny	Nr. Uchwały	Strona
A	Uchwalony	628/XXIX/2005	9
D	Uchwalony	779/XXXI/2017	167

Legenda:

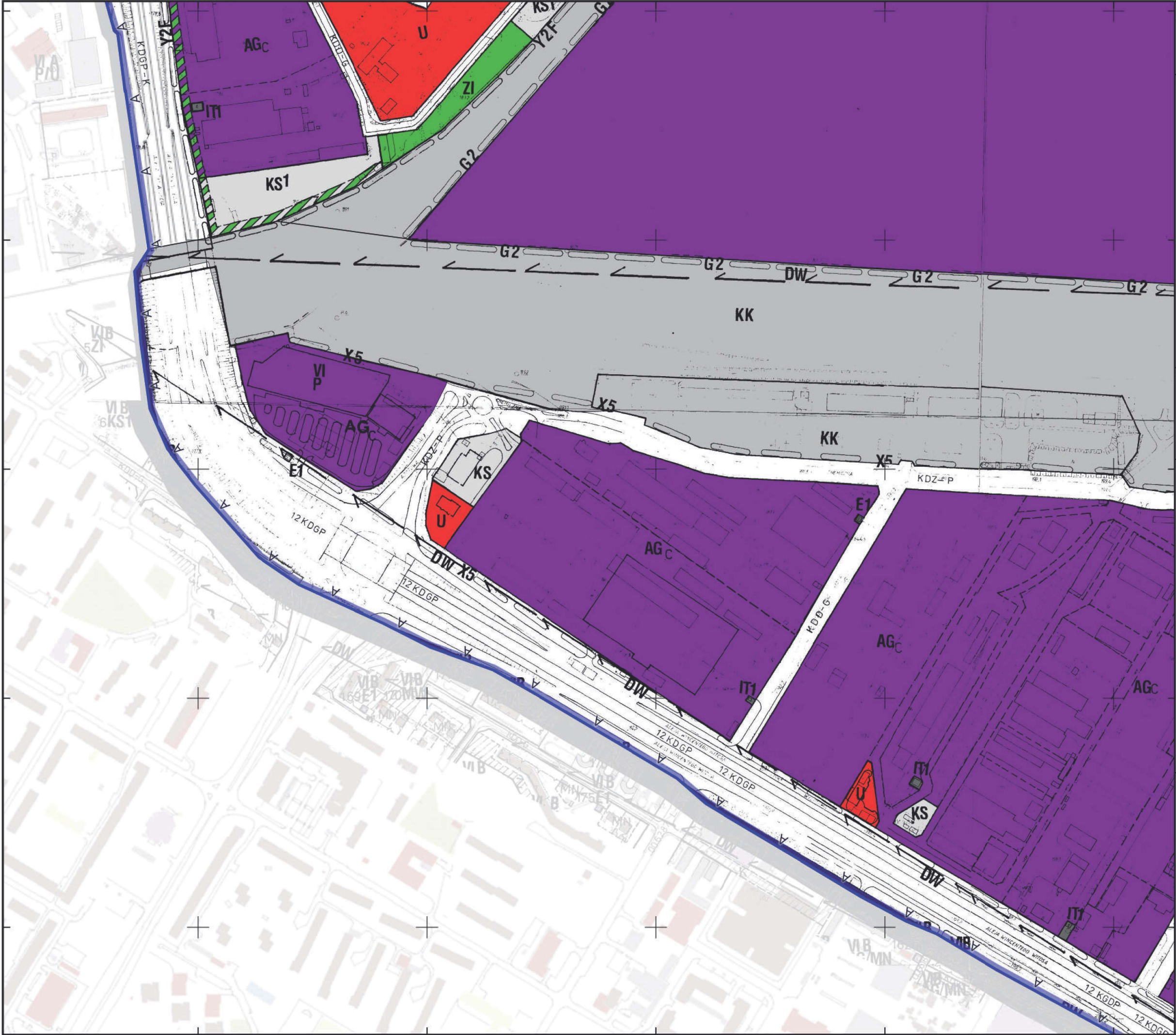
- Uchwalony
- W opracowaniu











Karta mapy:

23

Podział sekcyjny:

1819

2324

2728

Skala: 1:4000

050100150200 m

N

Uchwały:

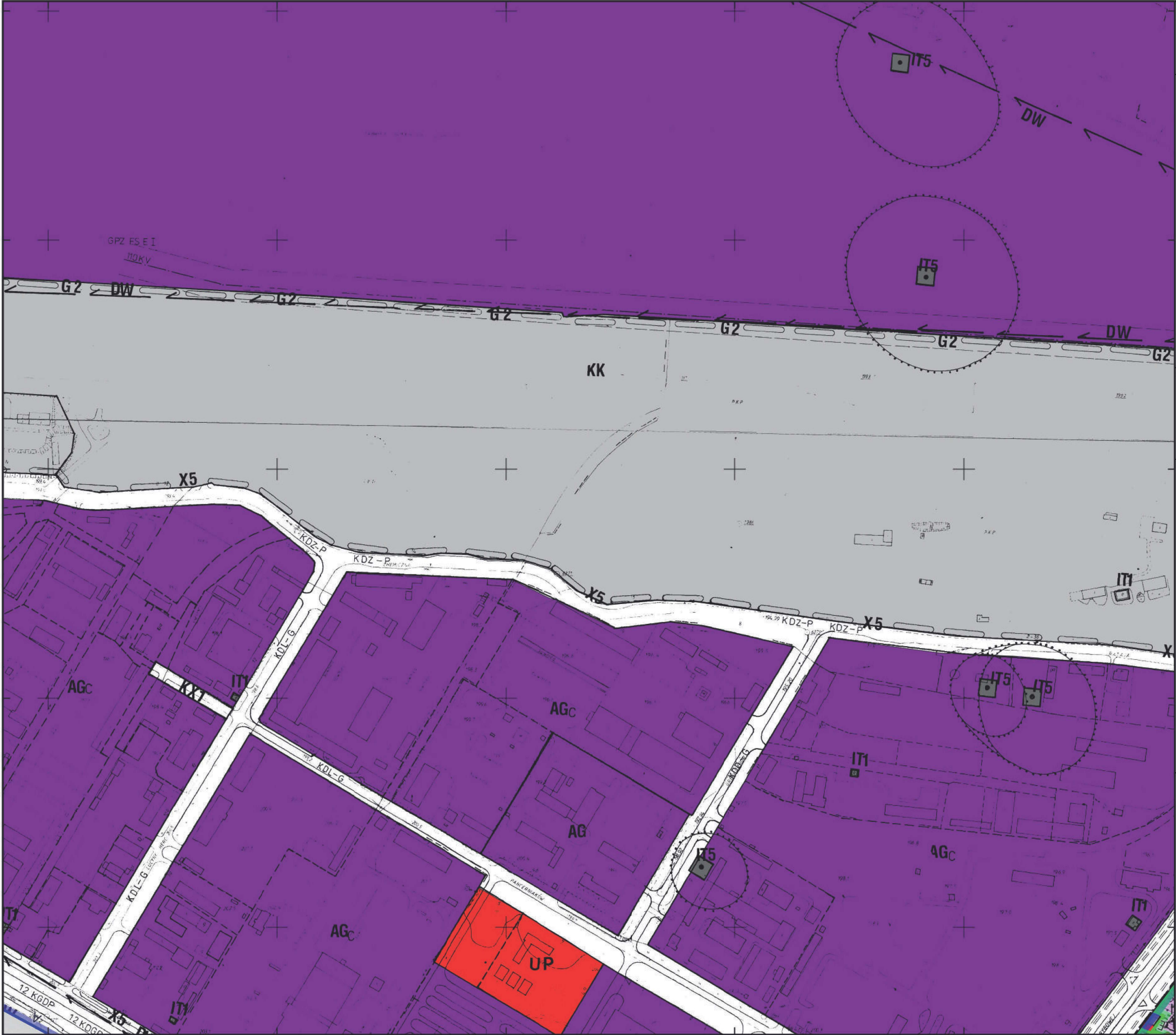
Litera	St. Planistyczny	Nr. Uchwały	Strona
A	Uchwalony	628/XXIX/2005	9

Legenda:

Uchwalony

W opracowaniu

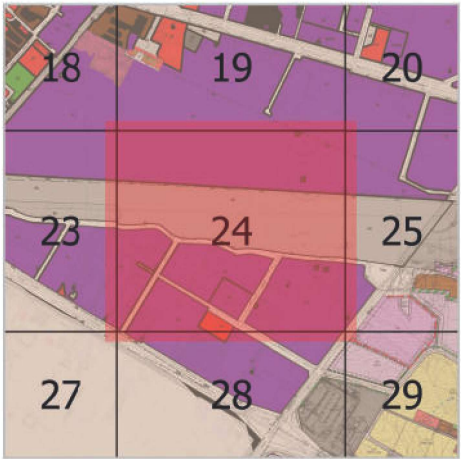




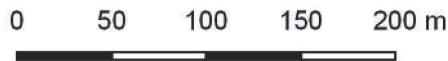
Karta mapy:

24

Podział sekcyjny:



Skala: 1:4000



Uchwały:

Litera	St. Planistyczny	Nr. Uchwały	Strona
A	Uchwalony	628/XXIX/2005	9

Legenda:

- Uchwalony
- W opracowaniu



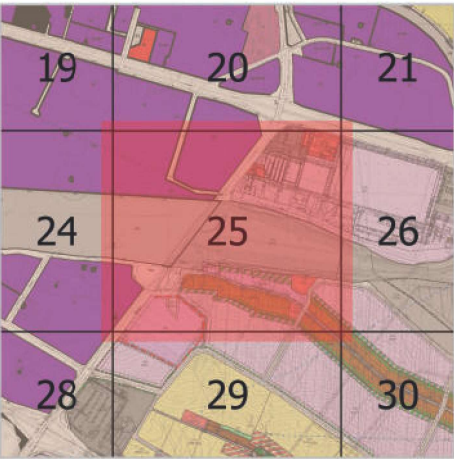




Karta mapy:

25

Podział sekcyjny:



Skala: 1:4000



0 50 100 150 200 m



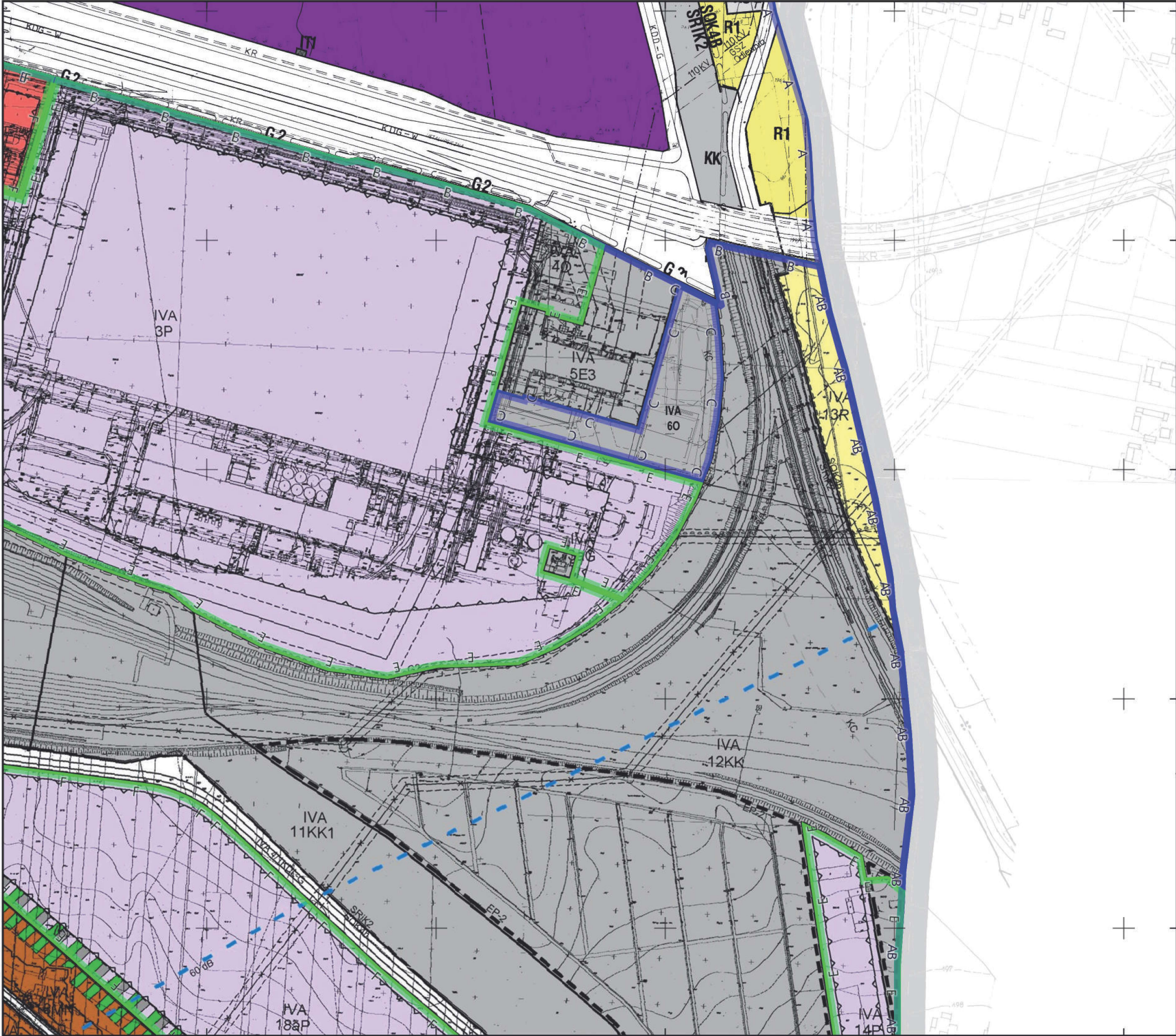
Uchwały:

Litera	St. Planistyczny	Nr. Uchwały	Strona
A	Uchwalony	628/XXIX/2005	9
B	Uchwalony	343/XIX/2008	85
E	W opracowaniu	219/VIII/2015	
F	W opracowaniu	710/XXVIII/2017	

Legenda:

-  Uchwalony
-  W opracowaniu





Karta mapy:

26

Podział sekcyjny:



Skala: 1:4000



Uchwały:

Litera	St. Planistyczny	Nr. Uchwały	Strona
A	Uchwalony	628/XXIX/2005	9
B	Uchwalony	343/XIX/2008	85
C	Uchwalony	405/XIX/2012	161
E	W opracowaniu	219/VIII/2015	
F	W opracowaniu	710/XXVIII/2017	

Legenda:

- Uchwalony
- W opracowaniu





Karta mapy:

27

Podział sekcyjny:

Skala: 1:4000

0

50

100

150

200 m


Uchwały:

Litera	St. Planistyczny	Nr. Uchwały	Strona
A	Uchwalony	628/XXIX/2005	9

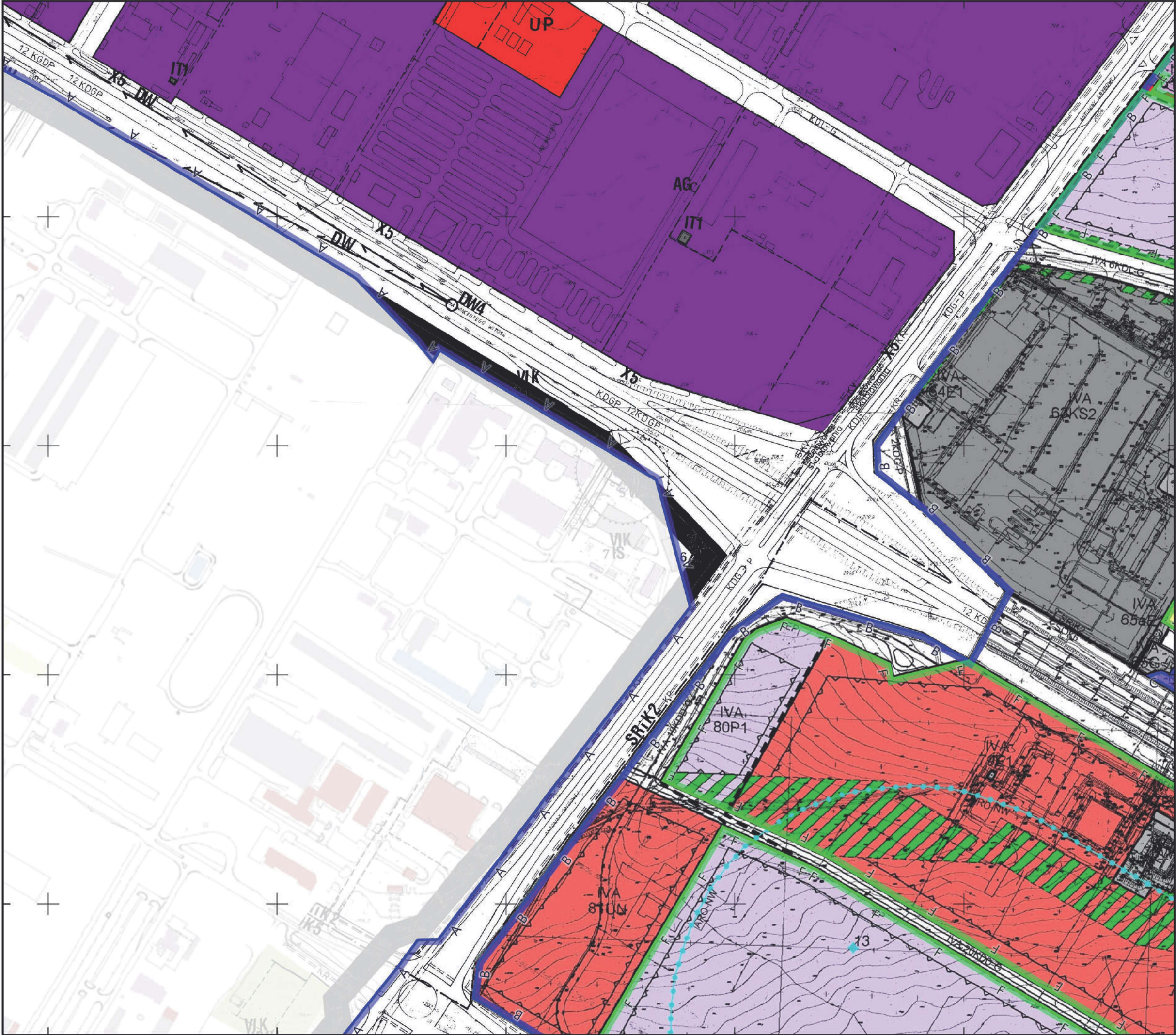
Legenda:

Uchwalony

W opracowaniu



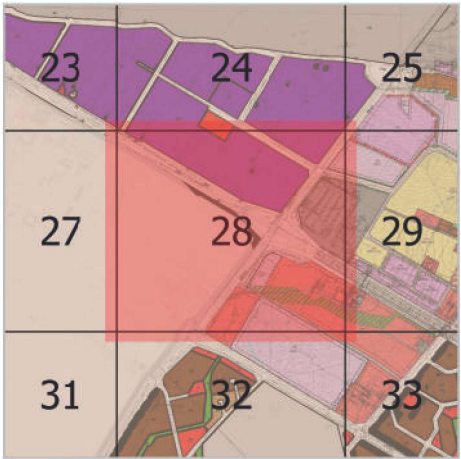




Karta mapy:

28

Podział sekcyjny:





Skala: 1:4000




Uchwały:

Litera	St. Planistyczny	Nr. Uchwały	Strona
A	Uchwalony	628/XXIX/2005	9
B	Uchwalony	343/XIX/2008	85
F	W opracowaniu	710/XXVIII/2017	

Legenda:

-  Uchwalony
-  W opracowaniu







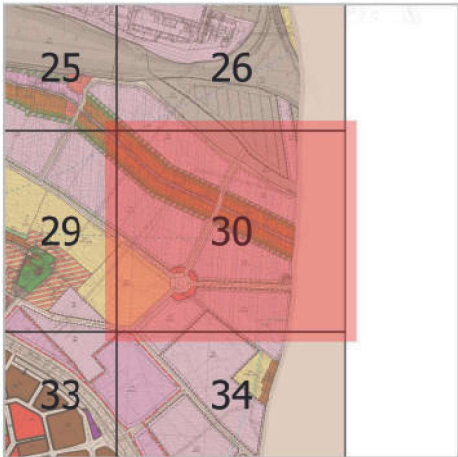




Karta mapy:

30

Podział sekcyjny:



Skala: 1:4000

0 50 100 150 200 m



Uchwały:

Litera	St. Planistyczny	Nr. Uchwały	Strona
A	Uchwalony	628/XXIX/2005	9
B	Uchwalony	343/XIX/2008	85
C	Uchwalony	405/XIX/2012	161
E	W opracowaniu	219/VIII/2015	
F	W opracowaniu	710/XXVIII/2017	

Legenda:

- Uchwalony
- W opracowaniu

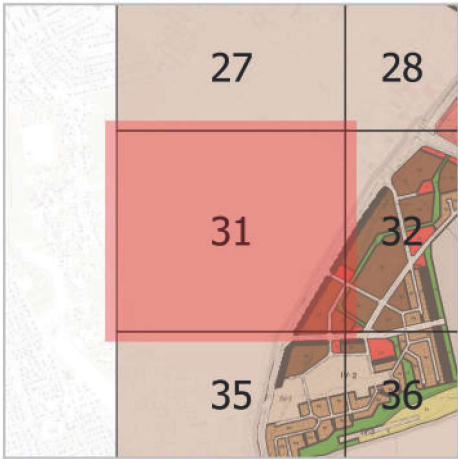





Karta mapy:

31

Podział sekcyjny:



Skala: 1:4000



Uchwały:

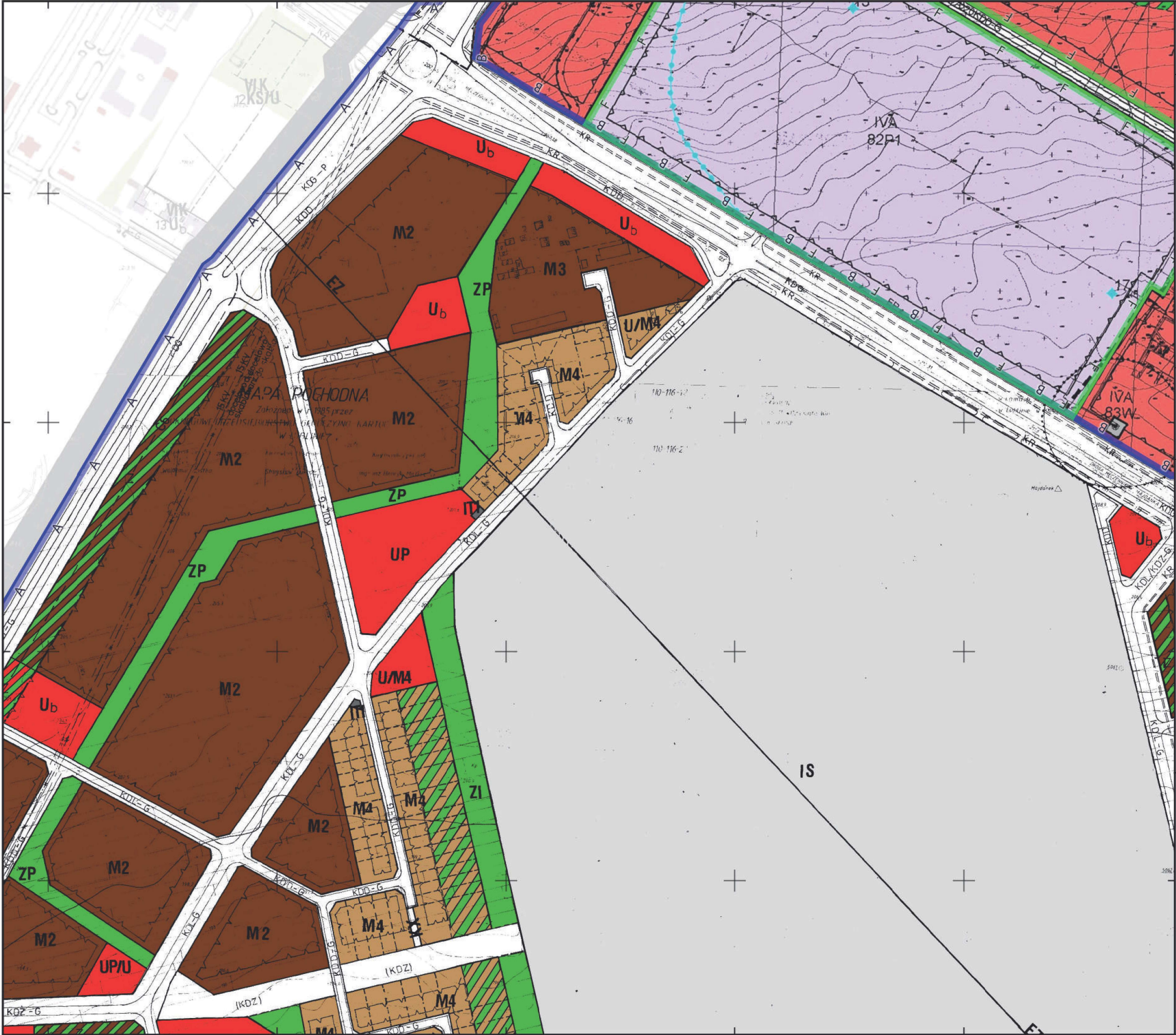
Litera	St. Planistyczny	Nr. Uchwały	Strona
A	Uchwalony	628/XXIX/2005	9

Legenda:

- Uchwalony
- W opracowaniu



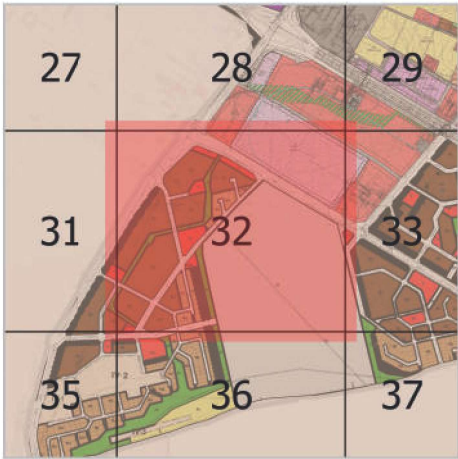




Karta mapy:

32

Podział sekcyjny:



Skala: 1:4000



Uchwały:

Litera	St. Planistyczny	Nr. Uchwały	Strona
A	Uchwalony	628/XXIX/2005	9
B	Uchwalony	343/XIX/2008	85
F	W opracowaniu	710/XXVIII/2017	

Legenda:

- Uchwalony
- W opracowaniu







33

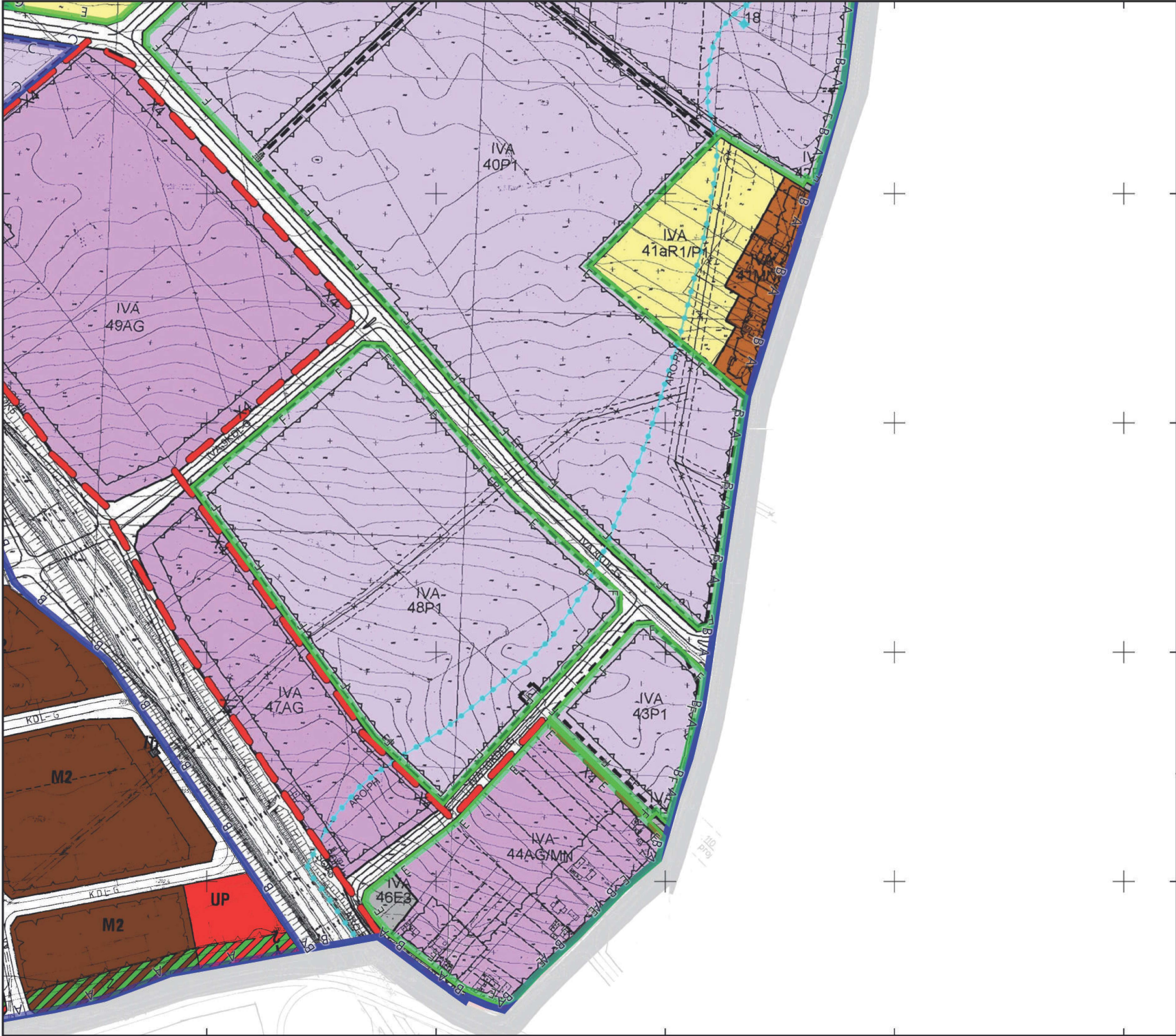
The map shows the districts of Vienna: 28 (top left), 29 (top center), 30 (top right), 32 (middle left), 33 (center, highlighted in red), 34 (middle right), 36 (bottom left), 37 (bottom center), and 38 (bottom right). District 33 is the central focus of the study.

Litera	St. Planistyczny	Nr. Uchwały	Strona
A	Uchwalony	628/XXIX/2005	9
B	Uchwalony	343/XIX/2008	85
C	Uchwalony	405/XIX/2012	161
F	W opracowaniu	710/XXVIII/2017	

 Uchwalony

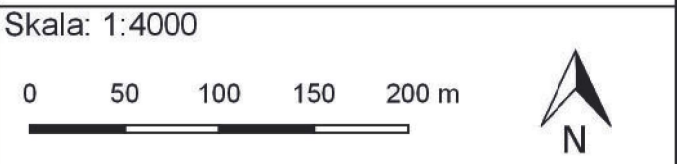
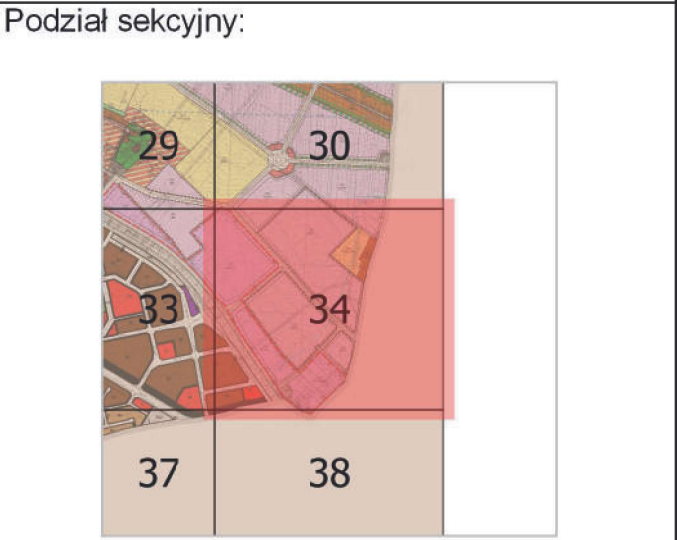
 W opracowaniu





Karta mapy:

34



Uchwały:

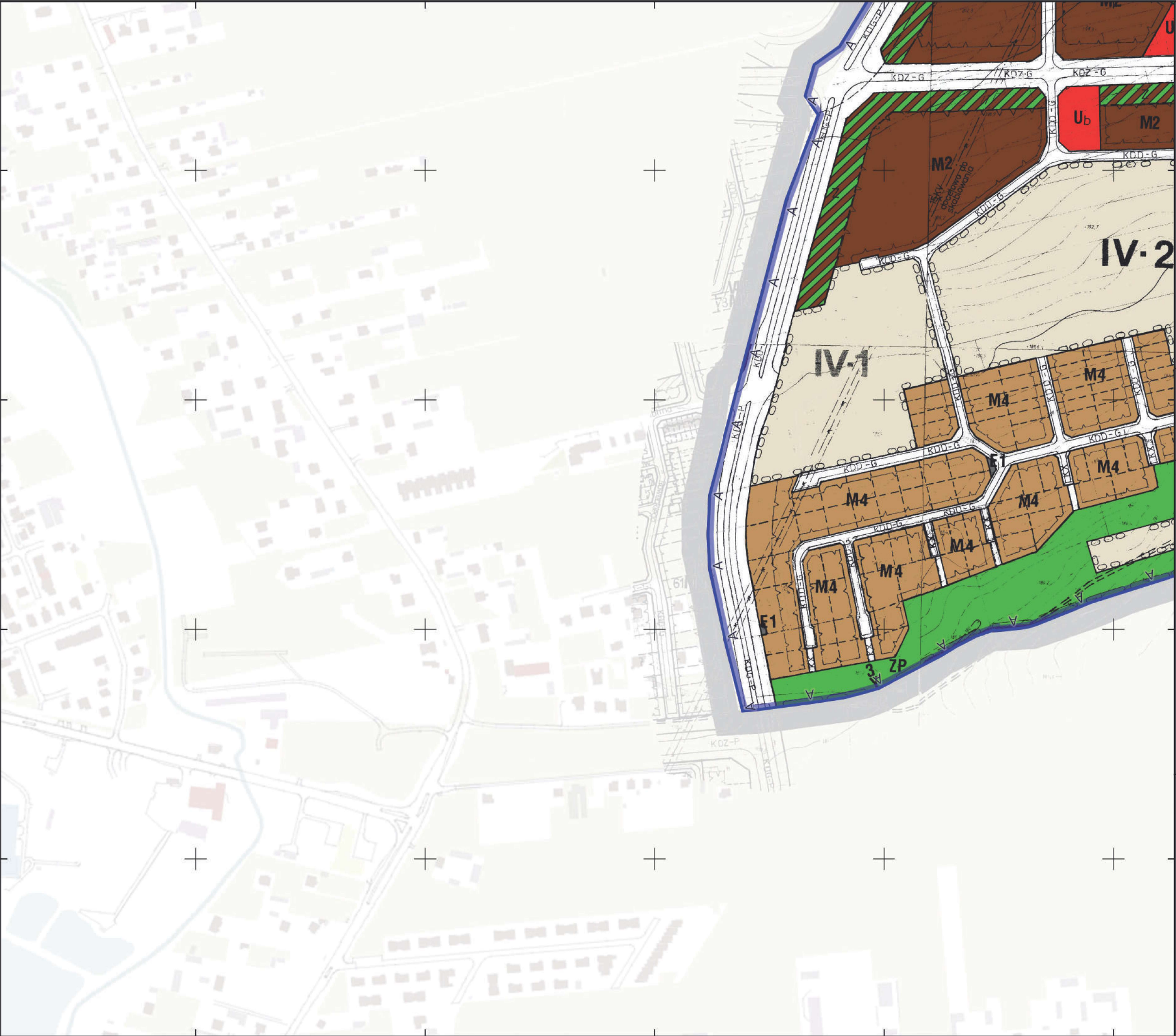
Litera	St. Planistyczny	Nr. Uchwały	Strona
A	Uchwalony	628/XXIX/2005	9
B	Uchwalony	343/XIX/2008	85
C	Uchwalony	405/XIX/2012	161
E	W opracowaniu	219/VIII/2015	
F	W opracowaniu	710/XXVIII/2017	

Legenda:

- Uchwalony
- W opracowaniu



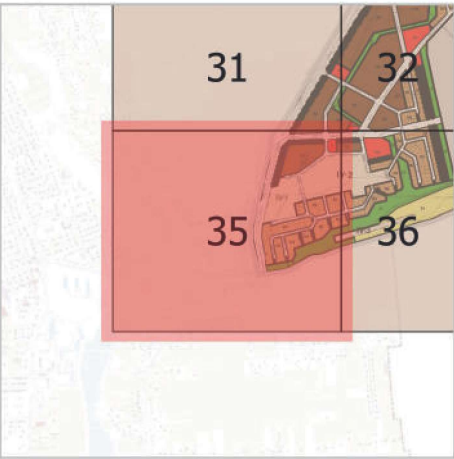




Karta mapy:

35

Podział sekcyjny:



Skala: 1:4000



Uchwały:

Litera	St. Planistyczny	Nr. Uchwały	Strona
A	Uchwalony	628/XXIX/2005	9

Legenda:

- Uchwalony
- W opracowaniu



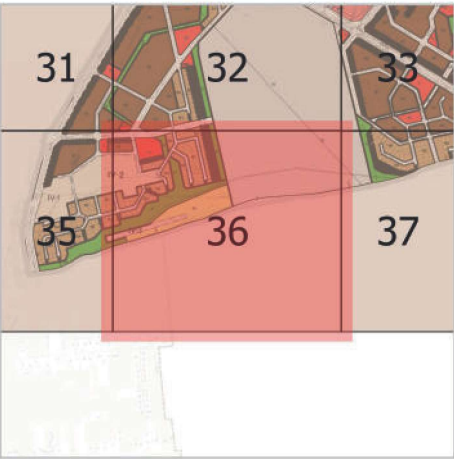




Karta mapy:

36

Podział sekcyjny:



Skala: 1:4000



0 50 100 150 200 m



Uchwały:

Litera	St. Planistyczny	Nr. Uchwały	Strona
A	Uchwalony	628/XXIX/2005	9

Legenda:

-  Uchwalony
-  W opracowaniu

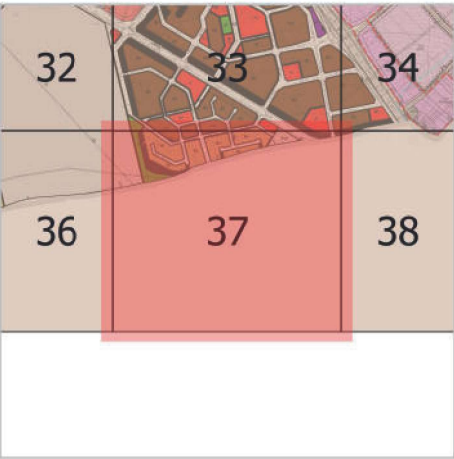




Karta mapy:

37

Podział sekcyjny:



Skala: 1:4000



Uchwały:


Litera	St. Planistyczny	Nr. Uchwały	Strona
A	Uchwalony	628/XXIX/2005	9

Legenda:

- Uchwalony
- W opracowaniu



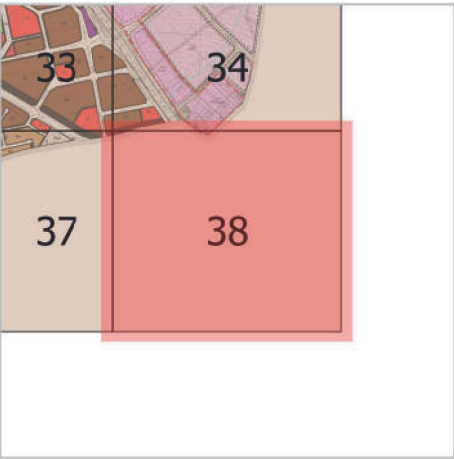




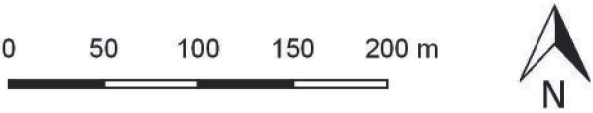
Karta mapy:

38

Podział sekcyjny:





Skala: 1:4000



Uchwały:

Litera	St. Planistyczny	Nr. Uchwały	Strona
A	Uchwalony	628/XXIX/2005	9
B	Uchwalony	343/XIX/2008	85
E	W opracowaniu	219/VIII/2015	

Legenda:

-  Uchwalony
-  W opracowaniu

